

ESTADO DO RIO GRANDE DO SUL  
SECRETARIA DO PLANEJAMENTO, MOBILIDADE E  
DESENVOLVIMENTO REGIONAL

PPA 2016-2019

# Cadernos de Regionalização



Região  
Funcional **7**



*"A diminuição das desigualdades regionais deve ser uma meta, um princípio, e é preciso fazer isso com muita clareza."*

Governador José Ivo Sartori  
Ato de Abertura da Elaboração do  
PPA 2016-2019, 08/abr/2015





Governo do Estado do Rio Grande do Sul  
Secretaria do Planejamento, Mobilidade e Desenvolvimento Regional  
Departamento de Planejamento Governamental

Plano Plurianual 2016-2019

Caderno de Regionalização

Perfil Socioeconômico

---

## **Estado do Rio Grande do Sul**

José Ivo Sartori

Governador

José Paulo Dornelles Cairoli

Vice-Governador

## **Secretaria do Planejamento, Mobilidade e Desenvolvimento Regional**

Cristiano Roberto Tatsch

Secretário

José Reovaldo Oltramari

Secretário-Adjunto

## **Departamento de Planejamento Governamental**

Antonio Paulo Cargnin

Diretor

Carla Giane Soares da Cunha

Diretora-Adjunta

## **Equipe de Elaboração e Organização**

Aida Dressano da Silveira

Ana Maria de Aveline Bertê

Antonio Paulo Cargnin

Bruno de Oliveira Lemos

Carla Giane Soares da Cunha

Fernando Maya Mattoso

Irma Carina Brum Macolmes

Juliana Feliciati Hoffmann

Katiuscia Ramos de Freitas

Laurie Fofonka Cunha

Luciana Dal Forno Gianluppi

Marlise Margô Henrich

Milton Limberger

Paulo Victor Marocco Milanez

Rogério Corrêa Fialho

Rosanne Lipp João Heidrich

Silvia Leticia Lorenzetti

Suzana Beatriz de Oliveira





Governo do Estado do Rio Grande do Sul  
Secretaria do Planejamento, Mobilidade e Desenvolvimento Regional  
Departamento de Planejamento Governamental

Plano Plurianual 2016-2019

Caderno de Regionalização

Perfil Socioeconômico

---

## SUMÁRIO

Apresentação.....	07
Perfil da Região Funcional.....	09
Base estratégica do PPA 2016-2019.....	11
Desafios para o desenvolvimento regional no Rio Grande do Sul.....	12
Caracterização.....	21
Programas, ações e metas do Governo para a Região Funcional.....	27
Eixo Econômico.....	29
Eixo Governança e Gestão.....	47
Eixo Infraestrutura e Ambiente.....	49
Eixo Social.....	64







## APRESENTAÇÃO

O Plano Plurianual (PPA) é o instrumento legal que define, para um período de quatro anos, diretrizes, objetivos e metas da administração estadual. Está organizado por meio de programas e ações por área de atuação, regionalizados para a busca do equilíbrio territorial.

Os Cadernos de Regionalização do Plano Plurianual 2016-2019 contém a expressão territorial dos programas, ações e produtos e metas que constam na Lei do Plano Plurianual 2016-2019 para as nove Regiões Funcionais de Planejamento<sup>1</sup>.

A regionalização do Plano Plurianual reflete a construção de políticas cada vez mais preocupadas com as diferenças regionais e possibilita uma maior transparência nas ações públicas, na medida em que a população pode conhecer detalhes do que foi programado para sua região. Além disso, qualifica o controle do gasto e a avaliação do público, uma vez que evita que seja elaborada uma programação genérica, comprometendo os gestores com o que foi programado. Também demonstra o esforço do Governo Estadual em trazer um novo ciclo de desenvolvimento sustentável e de qualidade de vida para cada uma das regiões do Rio Grande do Sul.

O processo de elaboração da regionalização dos programas, ações e metas levou em consideração elementos técnicos, observando documentos com dados e informações acerca do situação de cada uma das regiões, e demandas da população, representada através dos Conselhos Regionais de Desenvolvimento - os COREDEs. Foi subsidiado pela realização de Fóruns Regionais<sup>2</sup> nas nove Regiões Funcionais de Planejamento do Estado (RFs), constituindo a forma de participação da sociedade no Plano. A participação dos COREDEs nesses fóruns, através de Regiões Funcionais, se deu a partir da indicação de um objetivo regional para cada objetivo estratégico do Mapa Estratégico do Governo, resultando em 19 objetivos por Região Funcional, que refletem os problemas e oportunidades para o desenvolvimento das Regiões.

A regionalização dos programas e ações do PPA 2016-2019, aqui apresentados, levam em conta as diferentes necessidades regionais indicadas pelas nove Regiões Funcionais. Os subsídios fornecidos pelas Regiões orientou tanto a elaboração dos programas e ações quanto a definição das metas por Região Funcional, COREDE ou município.

---

<sup>1</sup> As Regiões Funcionais de Planejamento foram propostas pelo estudo Rumos 2015, considerando aspectos econômicos, sociais e ambientais. Os principais critérios para a agrupação dos COREDEs em RFs foram a polarização pelos empregos e as especializações produtivas.

<sup>2</sup> Os Fóruns Regionais foram realizados conjuntamente com a Caravana da Transparência, que explicitou a situação financeira do Estado.

---



**Governo do Estado do Rio Grande do Sul  
Secretaria do Planejamento, Mobilidade e Desenvolvimento Regional  
Departamento de Planejamento Governamental**

**Plano Plurianual 2016-2019**

**Caderno de Regionalização**

**Perfil Socioeconômico**

---

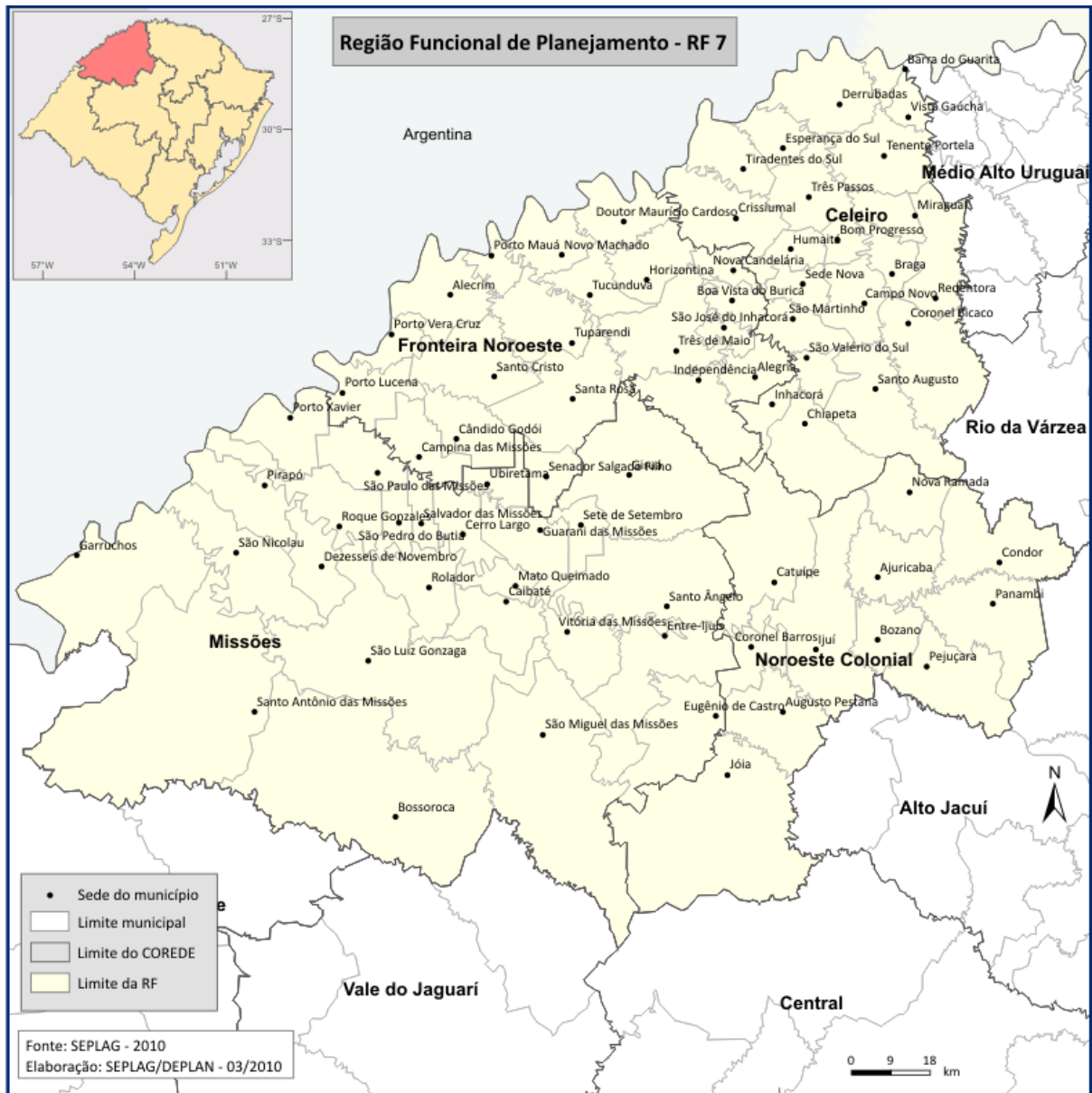
É necessário ressaltar que os Cadernos de Regionalização compreendem 40% das ações e 35% dos produtos regionalizados no momento da elaboração do PPA 2016-2019, não inviabilizando que a execução dos programas, ações e produtos seja feita de forma territorializada.

Além dessa apresentação, os Cadernos contém uma exposição da Base Estratégica do Governo Estadual, utilizada para a construção do PPA 2016-2019, uma breve discussão sobre os desafios para o desenvolvimento regional no Rio Grande do Sul e o perfil desta Região Funcional, que contém a sua caracterização e os seus principais números. Por último, são apresentados os programas, ações e metas para a Região.

Porto Alegre, novembro 2015.



## PERFIL – REGIÃO FUNCIONAL DE PLANEJAMENTO 7



Novembro de 2015



## PERFIL – REGIÃO FUNCIONAL DE PLANEJAMENTO 7

### A BASE ESTRATÉGICA DO PPA 2016-2019

O Rio Grande do Sul tem à sua frente grandes desafios para conduzi-lo a novos patamares de desenvolvimento econômico e a uma sociedade mais próspera, equilibrada e justa. Para promover este novo ciclo de desenvolvimento sustentável e de qualidade de vida o Governo organizou suas ações segundo quatro dimensões e dezenove objetivos direcionadores.

As dimensões priorizadas foram:

- **Dimensão econômica:** visa gerar novo ciclo de desenvolvimento econômico e sustentável;
- **Dimensão governança e gestão:** visa produzir resultados por meio do planejamento e da integração de políticas públicas;
- **Dimensão infraestrutura e ambiente:** visa prover as condições de infraestrutura necessárias ao pleno desenvolvimento sustentável e regional;
- **Dimensão social:** visa reforçar e ampliar as garantias dos direitos sociais.

Para atingir essas quatro dimensões priorizadas, foram estruturados dezenove objetivos direcionadores.

#### Dimensão econômica:

- Promover o desenvolvimento buscando maior equilíbrio entre as regiões do RS;
- Estimular a diversificação e o crescimento da indústria do RS;
- Fortalecer a agricultura familiar, o cooperativismo e o agronegócio;
- Criar condições para o desenvolvimento sustentável do turismo;
- Incentivar as micro e pequenas empresas, o comércio, os serviços, o terceiro setor e o empreendedorismo;
- Promover a qualificação do capital humano, as políticas de inovação e o desenvolvimento tecnológico.

#### Dimensão governança e gestão:

- Dar agilidade à gestão pública com foco na melhoria da prestação dos serviços;
- Valorizar e capacitar os servidores públicos do Rio Grande do Sul;
- Assegurar a eficiência na gestão das contas públicas;
- Garantir a transparência e o controle social na utilização dos recursos públicos.

#### Dimensão infraestrutura e ambiente:

- Otimizar os procedimentos para uso adequado dos recursos naturais;
-

- Fortalecer sistema multimodal de transporte de pessoas e cargas;
- Ampliar e garantir a qualificação dos serviços de telecomunicações e energia;
- Garantir a universalização do abastecimento de água e a ampliação dos serviços de esgotos e de resíduos sólidos.

#### Dimensão social:

- Melhorar o acesso e a qualidade na prevenção e promoção da saúde;
- Conquistar um novo patamar de qualidade educacional gerando oportunidades para todos;
- Fortalecer políticas para garantir segurança à sociedade;
- Fortalecer e ampliar políticas públicas voltadas à igualdade de gêneros, à inclusão social e à diversidade;
- Preservar e ampliar o acesso à cultura, ao esporte, à recreação e ao lazer.

### DESAFIOS PARA O DESENVOLVIMENTO REGIONAL NO RIO GRANDE DO SUL

Um dos pontos fundamentais para o desenvolvimento equilibrado no Estado do Rio Grande do Sul é a preocupação com as questões relativas ao desenvolvimento regional e aos mecanismos institucionais necessários para uma política responsável no que diz respeito à organização da base territorial do desenvolvimento estadual. Nesse sentido, o Rio Grande do Sul já possui uma cultura de valorização dos programas de administração regionalizada, bem como instituições voltadas para a promoção dessas iniciativas, de que os Conselhos Regionais de Desenvolvimento (COREDEs) são a maior expressão.

Desse modo, o desenvolvimento regional deve ser considerado como um elemento estratégico no enfrentamento dos desafios colocados para o Estado do Rio Grande do Sul. A base institucional de que dispomos permite identificar com maior precisão as oportunidades e os potenciais regionais para impulsionar o desenvolvimento do conjunto do Estado, mais especificamente, para desenhar e executar políticas de estímulo e fomento específicas, adequadas às peculiaridades de cada uma das regiões. Esse detalhamento favorece ainda a mobilização dos recursos humanos e materiais disponíveis, aumentando a efetividade de políticas e programas de ação, além de estimular as práticas de transparência dos órgãos públicos e o controle por parte das comunidades e dos cidadãos.

#### A evolução da questão regional

A questão regional no Rio Grande do Sul tem evoluído, tanto em termos de análise, quanto da formulação de políticas públicas. Em um primeiro momento, as desigualdades regionais foram analisadas do ponto de vista das grandes tendências espaciais de concentração da riqueza, e as políticas formuladas para seu enfrentamento foram propostas em igual abrangência. Com o decorrer dos anos, a abordagem se tornou mais complexa e partiu para o exame da problemática em escalas mais desagregadas. Nesse tempo, foram propostas políticas voltadas ao equacionamento da questão regional no território gaúcho, nas diferentes esferas de atuação do Poder Público.

Uma das primeiras iniciativas que marcam a retomada dessa preocupação no Estado foi a ideia da chamada Metade Sul do Rio Grande do Sul. A partir do final da década de 80, construiu-se uma percepção de que a chamada Metade Sul poderia se constituir em uma região que se singularizava pelo contínuo empobrecimento, necessitando de políticas públicas diferenciadas. A consolidação do recorte da Metade Sul desencadeou uma série de políticas públicas e instrumentos

---

para reconversão produtiva e estímulo a novas atividades. Dentre esses, um dos mais relevantes foi o Programa de Fomento à Reconversão Produtiva da Metade Sul do Estado do Rio Grande do Sul (RECONVERSUL). Essa linha de financiamento foi disponibilizada no ano de 1996, e prorrogada de 1999 até o ano de 2005.

A percepção da dinâmica territorial baseada unicamente nos movimentos macrorregionais, especialmente em função da chamada Metade Sul do Rio Grande do Sul, perdurou até o início da década de 90, quando a questão regional passou a ser tratada considerando um número maior de variáveis, tendo em vista uma maior eficiência da atuação do Estado para o enfrentamento de problemas relacionados com a dinâmica territorial. Nesse sentido, uma das primeiras iniciativas institucionais para construir uma estratégia de ação para o desenvolvimento regional foi a criação dos Conselhos Regionais de Desenvolvimento. Os Conselhos Regionais constituem-se em um fórum permanente e autônomo de discussão e decisão a respeito de políticas e ações que visam o desenvolvimento regional. A estruturação dos COREDEs teve origem, a partir de 1991, na aproximação entre Governo e instituições regionais, em especial as universidades; tendo sido reconhecidos legalmente, através de decreto estadual, em 1994. Inicialmente, o Estado foi dividido em 21 regiões e, atualmente, conta com 28 Conselhos Regionais de Desenvolvimento.

Com a intenção de construir uma Política Estadual de Desenvolvimento Regional, no ano de 1998, foi institucionalizada a Consulta Direta à População e, também, foram criados e modificados mecanismos de fomento, visando descentralizar o desenvolvimento industrial do Estado e fomentar o crescimento das regiões menos desenvolvidas. A criação do Fundo de Desenvolvimento Regional e a adequação do Fundo Operação Empresa (FUNDOPEM) enquadram-se nessa perspectiva. Entretanto, o primeiro nunca foi capitalizado, e o segundo não tem sido capaz de alterar a tendência de concentração das atividades econômicas.

Já no ano de 2001, foi estruturado o Grupo de Trabalho para as Regiões Menos Desenvolvidas, destinado a fortalecer as políticas públicas destinadas às regiões menos desenvolvidas do Estado, tendo atuado em sete regiões dos COREDEs que apresentavam PIB *per capita* abaixo da média do Estado.

Em 2003, foi iniciado o processo para a elaboração do Estudo de Desenvolvimento Regional e Logística para o Rio Grande do Sul (Rumos 2015), que se constituiu em um amplo estudo sobre a questão regional no Estado, elaborando estratégias e propostas para a construção de uma política regional. Entre as propostas do Rumos 2015, estava a criação de Regiões Funcionais de Planejamento, a partir do agrupamento de COREDEs como uma escala mais agregada que possibilita o tratamento de temas de interesse regional. O Estudo também disponibilizou uma detalhada radiografia sobre as diferentes regiões, atualizando o debate sobre as desigualdades regionais no Rio Grande do Sul e propondo alternativas para sua superação.

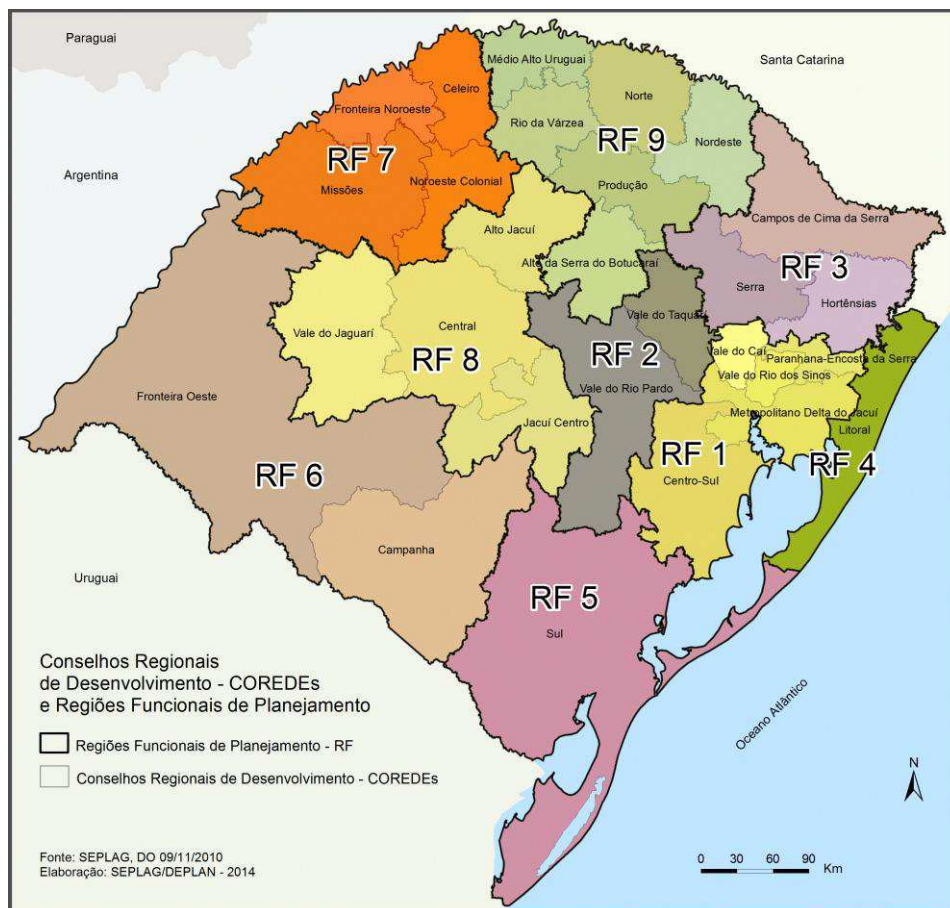
Mais recentemente, no ano de 2011, foi criado o Programa de Combate às Desigualdades Regionais, para orientar a elaboração e a gestão de programas e ações do planejamento governamental com o propósito de contribuir para a redução das desigualdades regionais.

Assim, a estratégia territorial de ação do poder público também sofreu alterações, tendo em vista a melhoria da atuação do Estado sobre a questão regional. As políticas passaram a ser elaboradas em diferentes escalas, abandonando o procedimento tradicionalmente adotado, de utilização de recortes regionais únicos. No plano nacional, a Política Nacional de Desenvolvimento Regional (PNDR) se constitui em um exemplo formalizado dessa estratégia, agregando múltiplas escalas de ação de acordo com os problemas a serem enfrentados em cada território. No Rio Grande do Sul, essa forma de organizar as políticas regionais também foi adotada e, atualmente, tem como referência a regionalização dos Conselhos Regionais de Desenvolvimento, utilizando como escala complementar para o planejamento territorial as Regiões Funcionais de Planejamento. A

---

regionalização, juntamente com a divisão por COREDEs, passou a ser utilizada para o planejamento das ações governamentais, no Orçamento do Estado e no Plano Plurianual.

Figura 1 - Regionalização das Regiões Funcionais de Planejamento e dos COREDEs



Essa estratégia contribuiu de forma significativa para compreender a dinâmica territorial no Rio Grande do Sul. Na escala sub-regional, esse enfoque pode ser percebido nos documentos produzidos pelos COREDEs, tais como os planos estratégicos elaborados a partir do final da década de 90 e o documento denominado Pró-RS, com diretrizes para o desenvolvimento do Estado, sob a ótica das regiões. Da mesma forma, o poder público também passou a disponibilizar ferramentas que contribuíram para o melhor entendimento das diferenças regionais, ressaltando os pontos fortes e fragilidades de cada uma das regiões. São exemplos desses esforços o estudo denominado **RS 2010**, finalizado no ano de 1998; o **Atlas Socioeconômico do RS**, cuja primeira edição foi publicada no mesmo ano; os **Perfis Regionais de 2002**, elaborados para subsidiar a participação no Orçamento Estadual; e, mais recentemente, o **Estudo de Desenvolvimento Regional e Logística para o RS - Rumos 2015**, em 2006, e a **Agenda de Desenvolvimento Territorial - RS 2030**, em 2014.

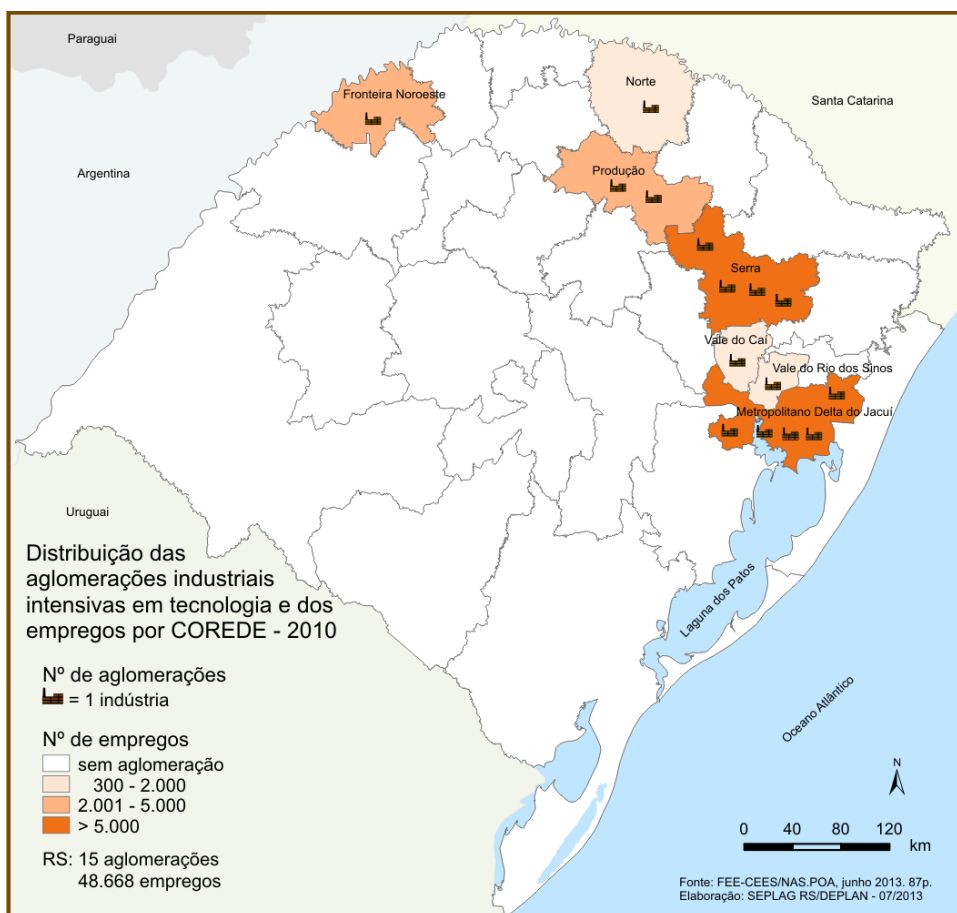
Nesse sentido, em grandes linhas, algumas tendências espaciais em curso no Estado merecem especial atenção e contribuem para a compreensão da situação do atual estágio da questão regional. Um primeiro movimento observado, ao longo das últimas décadas, é uma leve inflexão nos atuais padrões de concentração das atividades econômicas do Estado, especialmente no que se refere à indústria e ao emprego industrial. Essa situação é facilmente observada no eixo que liga Porto Alegre a Caxias do Sul e, em alguma medida, nas proximidades dos núcleos Pelotas e Rio



Grande. Assim, pode-se dizer que a tênue reversão do processo concentracionista na Região Metropolitana de Porto Alegre (RMPA) ocorre através de uma reconcentração em alguns poucos pontos do território estadual.

O relativo processo de desconcentração concentrada das atividades econômicas vem favorecendo o surgimento de franjas junto aos principais eixos de desenvolvimento, conformando o que pode ser chamado de Eixo Expandido Porto Alegre-Caxias do Sul. A tendência pode ser observada na Figura 2, que mostra a distribuição espacial dos segmentos intensivos em tecnologia e do emprego, que possuem grande relevância para a promoção do dinamismo econômico, especialmente devido ao desempenho inovador dessas atividades.

Figura 2 - Distribuição das aglomerações industriais intensivas em tecnologia 2010



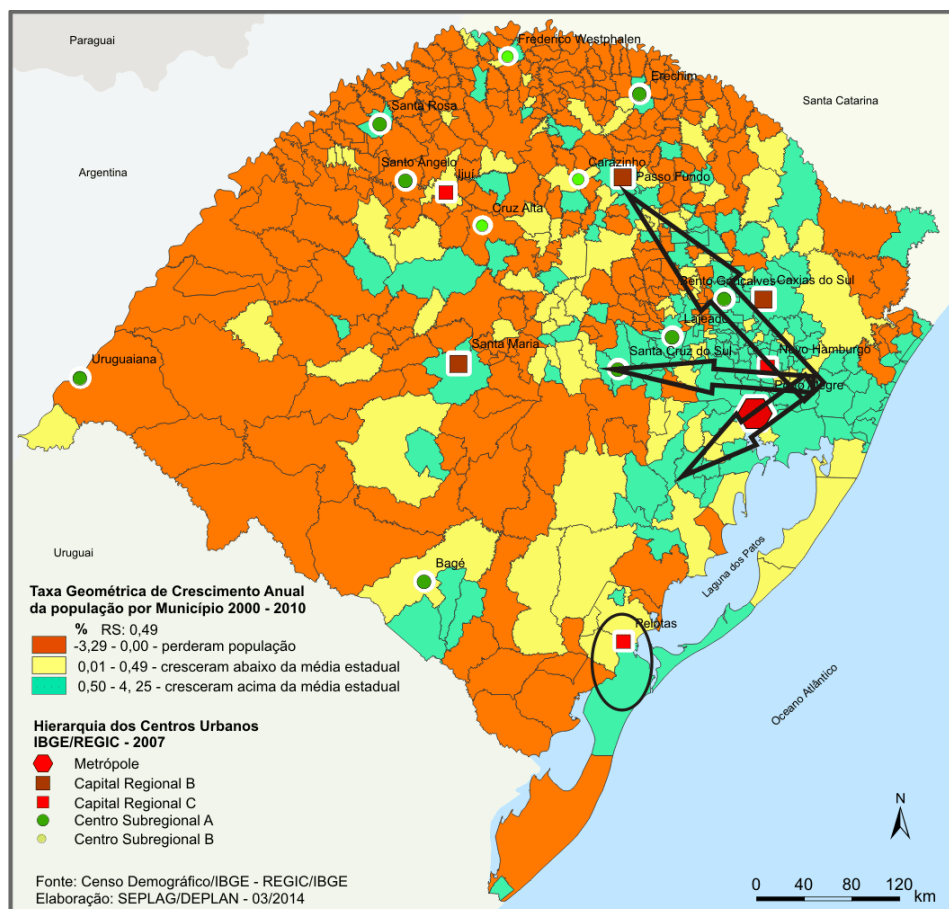
A distribuição dos empregados na indústria de transformação do Rio Grande do Sul, por município, também é um indicativo dessa tendência. A distribuição vem extravasando o entorno metropolitano e o Eixo Porto Alegre-Caxias do Sul. Em 2012, o município de Caxias do Sul, no COREDE Serra, possuía o maior número de empregados na indústria de transformação, 81.160, seguido por Porto Alegre (37.854), Novo Hamburgo (28.594), Gravataí (23.921) e Bento Gonçalves (19.321). Dessa forma, embora o Eixo Porto Alegre-Caxias do Sul ainda concentre o maior número de empregos na indústria, pode-se observar uma desconcentração significativa desses empregos em direção a Santa Cruz (10.387), no COREDE Vale do Rio Pardo; Lajeado (11.226), no COREDE Vale do Taquari; e Passo Fundo (9.022), no COREDE Produção. Além disso, outros centros regionais passaram a ocupar posição de maior destaque, como Erechim (13.058), no COREDE Norte, e Pelotas (9.258) e Rio Grande (11.738), no COREDE Sul.

Outra tendência que pode ser observada é a crescente mudança da dinâmica demográfica, com relativo esvaziamento das regiões localizadas mais a oeste e noroeste do território rio-grandense, em favor dos territórios situados mais a leste do Estado. No período de 2000 a 2010, o número de Conselhos Regionais de Desenvolvimento que tiveram reduzida sua população duplicou, em relação ao período de 1990 a 2000, expandindo-se para todo o arco de fronteira.

Mesmo que o saldo migratório total não seja suficiente para influenciar significativamente a dinâmica de crescimento populacional do Estado, ele pode ser determinante nas regiões que apresentam menores volumes de população. Convém assinalar que parte dessas regiões apresenta baixos indicadores de desenvolvimento socioeconômico, e boa parte delas possui altas taxas de população que reside nas áreas rurais, quando comparadas com as demais regiões do Estado.

A mesma tendência pode ser observada através da análise da distribuição das taxas de crescimento populacional por município e afeta especialmente pequenos municípios situados no noroeste e norte do Estado e, também, núcleos urbanos maiores e mais estruturados da Fronteira Oeste. No período 2000-2010, dos 497 municípios existentes no Estado, 257 apresentaram taxas de crescimento negativas e, destes, 207 possuem população inferior a 10.000 habitantes. Entre os municípios que apresentaram queda nas taxas de crescimento demográfico, 22 possuem mais de 50.000 habitantes e, destes, seis estão localizados na Fronteira Oeste, o que corresponde quase à metade dos municípios da Região.

Figura 3 - Taxa geométrica de crescimento da população 2000-2010, por município, hierarquia urbana e tendências de expansão do Eixo Porto Alegre-Caxias do Sul



Já os municípios que apresentam as maiores taxas de crescimento populacional encontram-se no nordeste do Estado, junto ao litoral e seguindo o Eixo Expandido Porto Alegre-Caxias do Sul, como pode ser observado na Figura 3. Entre os dez municípios que apresentaram maiores taxas de crescimento demográfico, superior a 2,97%, sete localizam-se na região do Litoral. Já entre os 147 municípios que apresentaram taxas superiores à média estadual, 55 encontram-se na Região Funcional 1, que abriga COREDEs com municípios pertencentes à Região Metropolitana de Porto Alegre.

Um aspecto de especial interesse nessa tendência, que interfere na dinâmica da população e na concentração dos serviços, é a disposição da rede de cidades. O Rio Grande do Sul possui uma estrutura urbana bem estruturada, onde se destacam os recortes territoriais da Região Metropolitana de Porto Alegre (RMPA) e os vetores que partem desta em direção a Caxias do Sul e Santa Cruz do Sul, os centros regionais de Pelotas e Santa Maria, os eixos turísticos Canela-Gramado, as aglomerações litorâneas, os eixos industriais do noroeste, envolvendo municípios como Horizontina, Panambi, Ijuí, Carazinho, Erechim, dentre outros e as aglomerações internacionais na faixa de fronteira<sup>1</sup>.

Essa análise dos recortes espaciais foi reforçada pelo estudo da Região de Influência das Cidades (REGIC) 2007, publicado no ano de 2008 pelo Instituto Brasileiro de Geografia e Estatística (IBGE). No estudo, foram avaliadas variáveis que atualizam a hierarquia urbana nacional, identificando níveis de centralidade administrativa e econômica. É relevante observar que o REGIC renova a importância dos centros urbanos do Estado de maior nível de hierarquia, caso de Caxias do Sul, Santa Maria e Passo Fundo, classificados como Capital Regional B<sup>2</sup>. Em um terceiro nível, classificadas como Capital Regional C, aparecem as cidades de Pelotas/Rio Grande, Ijuí e Novo Hamburgo. O primeiro nível de hierarquia é, naturalmente, ocupado por Porto Alegre, classificada como metrópole, com influência sobre todo o Estado e boa parte de Santa Catarina. É importante registrar que, pelo REGIC, o extremo norte gaúcho é influenciado pela cidade catarinense de Chapecó, classificada no mesmo nível de hierarquia das cidades gaúchas de segundo nível (IBGE, 2008).

Esse quadro nos coloca alguns desafios e possibilidades que devem ser observados para o desenvolvimento mais equilibrado do Estado que, em grandes linhas, trata de desenvolver agendas de acordo com as dificuldades enfrentadas e potencialidades de cada região. Nesse sentido, as áreas que vêm sofrendo com o esvaziamento de suas atividades econômicas e perda de população necessitam de incentivos para alavancarem seu desenvolvimento com base nos seus potenciais, na difusão tecnológica e na qualificação da infraestrutura e dos serviços ofertados. Já para as regiões mais dinâmicas podem ser desenvolvidas ações direcionadas ao ordenamento do território e ao aumento da produtividade, visando ao desenvolvimento de novos segmentos portadores de futuro. Outro componente importante a ser observado é a estrutura da rede de cidades, que se apresenta como um diferencial no caso gaúcho e que pode se constituir em um elemento potencial de transformação e de difusão de tecnologia e inovação.

---

<sup>1</sup> Esses recortes espaciais foram identificados por estudo realizado pelo Instituto de Pesquisa Econômica Aplicada (IPEA). **Caracterização e Tendências da Rede Urbana do Brasil**, v.6, Redes Urbanas Regionais: Sul, Brasília, 2000. O estudo contou com a participação de pesquisadores da Fundação de Economia e Estatística (FEE).

<sup>2</sup> De acordo com o REGIC, no País, 70 cidades foram classificadas como Capital Regional, por apresentarem capacidade de gestão no nível imediatamente inferior ao das metrópoles e por serem área de influência de âmbito regional, sendo referidas como destino, para um conjunto de atividades, por grande número de municípios. As capitais regionais foram divididas em três níveis de hierarquia (A, B, e C), de acordo com o porte e influência (IBGE, 2008).

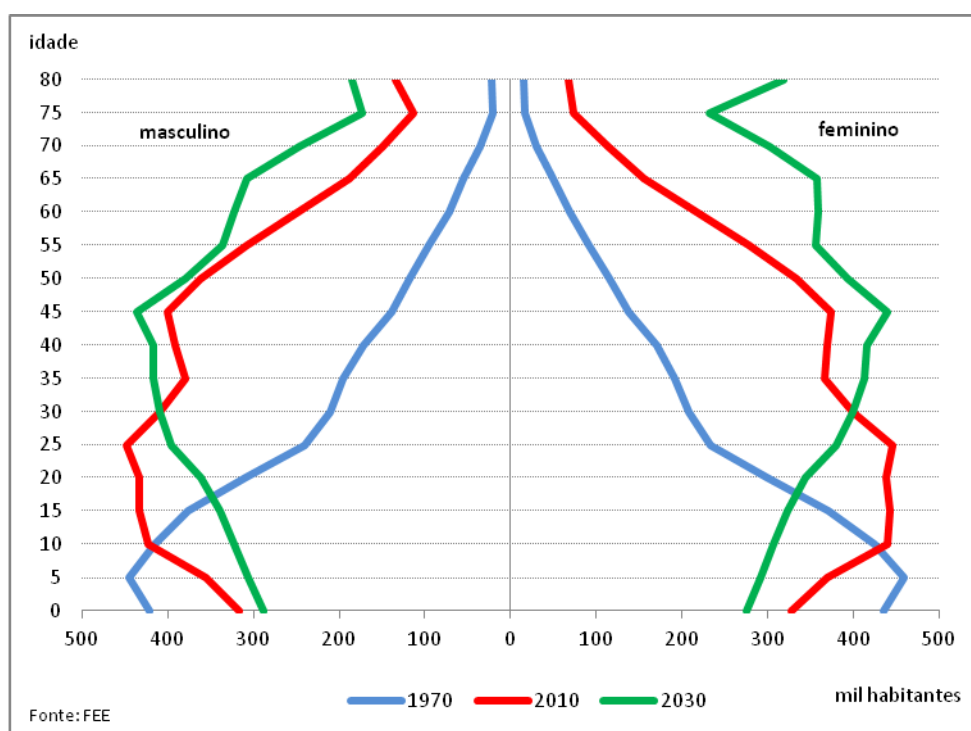
### Aspectos da dinâmica demográfica gaúcha

Os dados divulgados pelo Instituto Brasileiro de Geografia e Estatística, pelo Censo 2010, revelaram algumas tendências demográficas para o Rio Grande do Sul que já haviam sido detectadas nos últimos censos e pesquisas. Essa observação, aliada às projeções recentes elaboradas pela Fundação de Economia e Estatística (FEE), confere importantes consequências para o planejamento. Entre essas tendências, podemos destacar o aumento das taxas da população urbana e a redução da taxa de crescimento populacional, que tende a ocasionar um aumento da população nas faixas etárias mais avançadas.

A população do Rio Grande do Sul atingiu a marca de 10,7 milhões em 2010, representando 5,6% da população brasileira, com tendência de queda nessa participação. Após um elevado crescimento populacional na década de 50, o ritmo passou a ser cada vez menor, chegando aos anos 80 com uma taxa de crescimento médio anual em torno de 1,5% a.a. Nos anos 90, esses valores foram reduzidos para 1,4% e, no ano 2000, atingiram 1,2%. Os dados do último Censo apontaram para uma queda ainda maior no ritmo desse crescimento, chegando a uma taxa de 0,49% a.a., colocando o Rio Grande do Sul como o Estado brasileiro cuja população teve o menor crescimento na década.

O fator preponderante nesse processo é a diminuição da taxa de fecundidade apresentada pelo Estado. A média de filhos por mulher para 2010 estava em 1,8, valor que já se encontra abaixo da taxa de reposição populacional<sup>3</sup>, que é de 2 filhos.

Figura 4 - Distribuição da população por faixa etária e sexo 1970, 2010 e 2030



O declínio da taxa de fecundidade, assim como da mortalidade, e o aumento da expectativa de vida<sup>4</sup> afetam diretamente a estrutura etária da população, como pode ser observado na Figura 4.

<sup>3</sup> Taxa de reposição populacional é o número médio de filhos que as mulheres entre 15 a 49 anos de idade precisam ter para que a população permaneça constante.

No caso da expectativa de vida, o Rio Grande do Sul, desde muitos anos, se diferencia entre os estados brasileiros, com uma das maiores expectativas de vida do País. A análise do período 1970-2010 indica que houve um acréscimo de mais de oito anos na expectativa de vida do gaúcho, passando de 67,8 para 75,9 anos nas últimas três décadas.

A taxa de urbanização gaúcha, representada pela proporção da população que reside em área urbana, teve um crescimento marcante nas últimas cinco décadas. A população urbana, de 67,5% em 1980, passou para 76,6% em 1991, chegando a 81,6% em 2000 e a 85,1% em 2010. Considerando que, em 1940, menos de um terço da população vivia nas zonas urbanas do Estado, observa-se um aumento significativo em apenas 50 anos. Entre os anos de 1960 e 1970 as participações entre a população urbana e rural iniciaram um processo de inversão, para o qual contribuiu o intenso processo de modernização da agricultura, que ganhou força nos anos 1960, juntamente com o processo de repartição da pequena propriedade, expulsando um significativo número de agricultores, principalmente do Norte do Estado, em direção às regiões industriais e às novas fronteiras agrícolas do País. O contingente populacional rural, entre 2000 e 2010, reduziu-se em 276 mil habitantes, sendo que a média anual de crescimento da população rural foi de -1,59%.

Outro aspecto da repartição da população entre o rural e o urbano é a sua distribuição no território. Enquanto algumas regiões registram taxas de urbanização próximas a 98%, como nos COREDEs Vale dos Sinos e Metropolitano Delta do Jacuí, outras apresentam elevados percentuais de população vivendo em suas áreas rurais. É o caso das regiões localizadas no Alto da Serra do Botucaraí, Médio Alto Uruguai e Celeiro, com população rural superior a 40%.

O saldo migratório – diferença entre o número de entradas e o de saídas de população – tem sido historicamente negativo no Rio Grande do Sul. Esses valores, entretanto, apesar de negativos, vinham decaindo, acompanhando a tendência nacional de predominância dos movimentos de migração intraestaduais em detrimento dos movimentos interestaduais. Nos anos 70, o Estado perdia cerca de 20 mil pessoas por ano, nos anos 80 esse número caiu para 10 mil e, na década de 90, as perdas foram de menos de 3 mil pessoas. Também nesse caso, os movimentos migratórios interestaduais que predominaram no Rio Grande do Sul estiveram ligados à expansão da fronteira agrícola, que ocorreu a partir da década de 1960, a qual enviou grandes contingentes migratórios em direção ao Centro-Oeste e Norte do País.

Porém, os Censos Demográficos das duas últimas décadas mostraram uma reversão dessa tendência de queda nas emigrações do Rio Grande do Sul. A perda populacional do Rio Grande do Sul por migração, principalmente para outros estados da Federação, entre os anos 1995-2000, foi de 39.495 e, entre 2005-2010, alcançou 74.650 pessoas. Os estados que mais atraíram a população gaúcha são os localizados nas regiões Sul e Sudeste do Brasil, e somente o estado de Santa Catarina recebeu 80% desse contingente. É desses estados também a origem da maioria daqueles que migram para o Rio Grande do Sul.

A esses aspectos, devemos adicionar os resultados das projeções elaboradas pela Fundação de Economia e Estatística até o ano de 2050, que revelam alguns fatores que ensejam atenção, apresentados na Figura 5. Um primeiro aspecto refere-se ao fato de que o Estado atingirá um contingente máximo de 11 milhões de habitantes em 2025 e, a partir de então, passará por uma redução gradual de sua população absoluta, totalizando 9,7 milhões no ano de 2050. O Rio Grande do Sul deverá ser um dos primeiros estados brasileiros a atingir taxa de crescimento negativa no Brasil, iniciando um processo gradual de estabilização e redução de sua população.

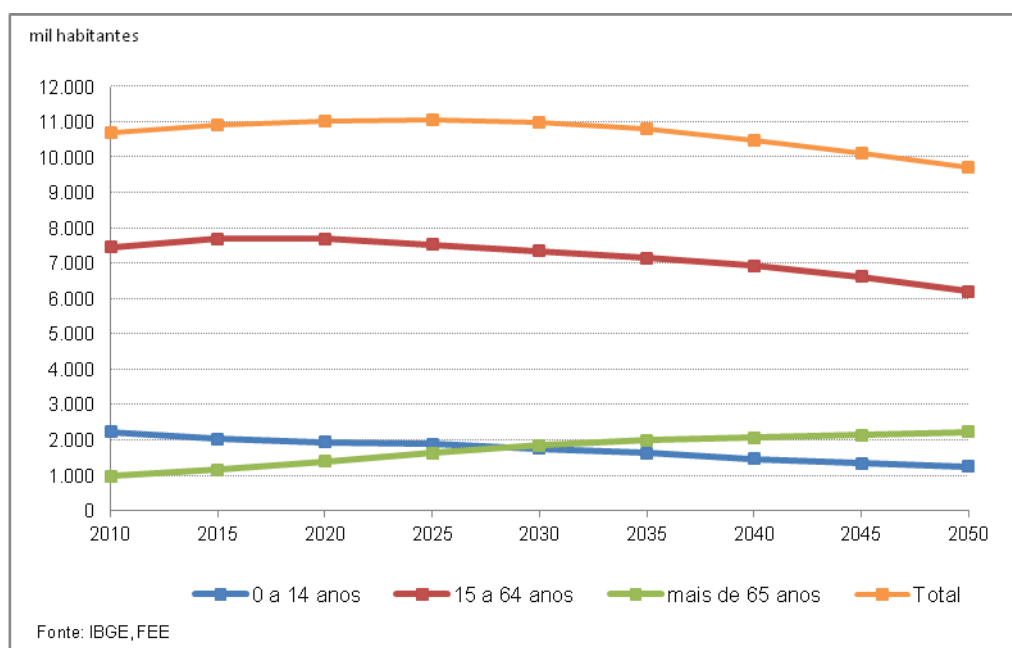
Há uma grande disparidade quando essa projeção é analisada por faixa etária. O contingente da população entre 0 e 14 anos, que já mostrou redução entre os anos de 2000 e 2010, deverá

---

<sup>4</sup> Expectativa de vida ou esperança de vida ao nascer é o número médio de anos que um grupo de indivíduos nascidos no mesmo ano pode esperar viver, se mantidas, desde o seu nascimento, as taxas de mortalidade observadas no ano.

continuar em queda. A quantidade de pessoas com idade entre 15 e 64 anos continuará aumentando e alcançará um contingente máximo entre 2015 e 2020 e, a partir de então, iniciará um processo de redução. Por fim, a população com mais de 65 anos continuará aumentando nas próximas décadas. Esse tipo de comportamento do crescimento populacional indica que estamos passando por uma transição demográfica<sup>5</sup> na qual o peso da população considerada inativa (0 a 14 anos somados a mais de 65 anos) sobre a população ativa (14 a 65 anos) ainda é menor.

Figura 5 - População do RS, por grupo de idade 2015 a 2050 (em mil habitantes)

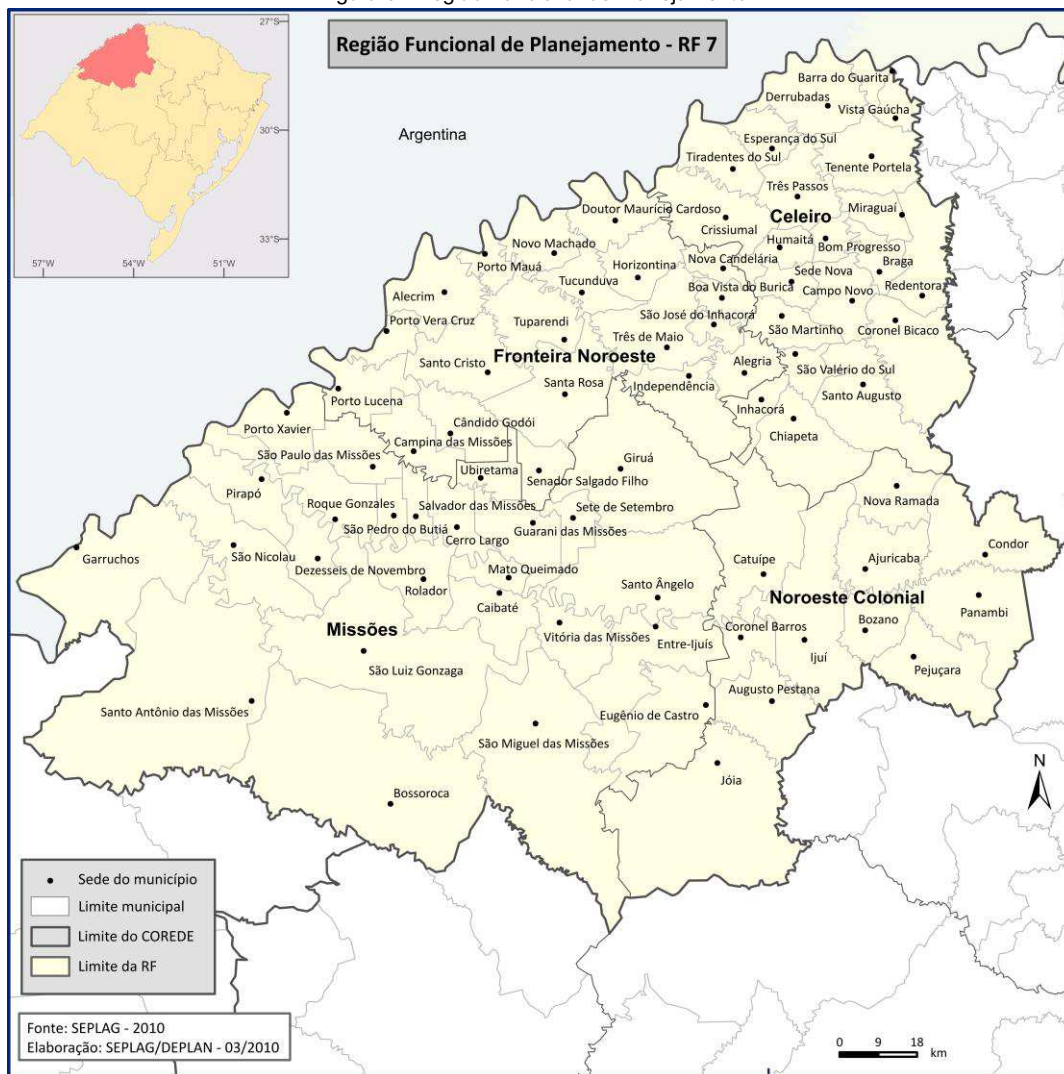


Se essa projeção para os próximos decênios se confirmar, o Rio Grande do Sul se encontra no auge dessa proporção pois, a partir da próxima década, essa relação entre inativos e ativos entraria em crescimento. Estamos, portanto, em vigência do chamado Bônus Demográfico, isto é, um período em que a população ativa é proporcionalmente mais numerosa que a inativa. Essa condição indica uma vantagem para o desenvolvimento, visto que a população ativa mais numerosa cria melhores condições de produção, poupança e investimento. Entretanto, é importante considerar que a população mais envelhecida, nas próximas décadas, implica inúmeros desafios à sociedade e ao poder público, principalmente nas questões relativas à saúde e à previdência.

<sup>5</sup> Transição demográfica é um fenômeno dinâmico que afeta as populações ao longo do tempo, em que, em um primeiro momento, se presencia um aumento das taxas de crescimento populacional (uma explosão demográfica), mas, com a queda da natalidade, o ritmo de crescimento da população vai se reduzindo ao longo do tempo, tendendo para a estabilidade ou, mesmo, para a redução do crescimento.

## Região Funcional 7 (COREDEs Celeiro, Missões, Fronteira Noroeste e Noroeste Colonial)

Figura 6 - Região Funcional de Planejamento 7



### Caracterização

A Região Funcional 7 reúne os COREDEs Celeiro, Missões, Fronteira Noroeste e Noroeste Colonial. Apresenta uma população 759.591 habitantes<sup>6</sup>, correspondendo a 7% da população gaúcha, sendo que, desta, 31% residem na área rural, e 69% na área urbana. A Região possui forte tradição na atividade agrícola voltada para a produção de grãos, com destaque para a soja, milho e trigo; e, na pecuária, com produção de leite e criação de aves e suínos. As atividades primárias possuem boas possibilidades perante a expansão de novos setores, como o biodiesel e a produção de frutas.

No período 2000-2010, a RF7 apresentou a menor taxa de crescimento demográfico do Estado, de -0,31% ao ano. O COREDE Noroeste Colonial foi o único da região a apresentar

<sup>6</sup> IBGE/Censo 2010.





diversificada. Tais características impõem a necessidade de medidas de apoio ao pequeno produtor através de assistência rural e adequadas linhas de financiamento. Essas medidas, juntamente com o estímulo às práticas associativas, são fundamentais para a fixação do homem no campo. Na agropecuária, destacam-se na região as atividades de cultivo de cereais para grãos, com 13,3% do total da produção do Estado, o cultivo da soja, com 12,7%, e a criação de suínos, com 23,3%.

A indústria de transformação do COREDE é responsável por 4,5% do valor da produção do setor no Estado. A estrutura das atividades da indústria de transformação é concentrada em dois segmentos importantes: a fabricação de produtos alimentícios, em que a região representa 9,5% do total da produção do Estado, principalmente no abate e fabricação de produtos de carne e fabricação de óleos e gorduras vegetais e animais; e a de máquinas e equipamentos para a agricultura – tratores e máquinas e equipamentos para a agricultura e pecuária –, com aproximadamente 24% da produção do segmento no Estado.

Esse último é relevante e competitivo, com destaque para o eixo Horizontina, Santa Rosa, Ijuí e Panambi. Como exemplo, Panambi aumentou seu número de empregados na indústria de transformação em mais de 200% nos últimos 20 anos, alcançando quase 6.000 empregados apenas na indústria mecânica em 2012. A importância econômica do segmento requer uma especial atenção no sentido de fornecer as condições adequadas para a manutenção competitiva da cadeia produtiva, de modo a garantir sua permanência na região. Por constituir um segmento dinâmico de média-alta tecnologia, faz-se necessária sua integração com as universidades e centros de pesquisa da Região. O desenvolvimento de polos tecnológicos, como o da indústria metal-mecânica nos COREDEs Noroeste Colonial e Fronteira Noroeste, é uma possibilidade.

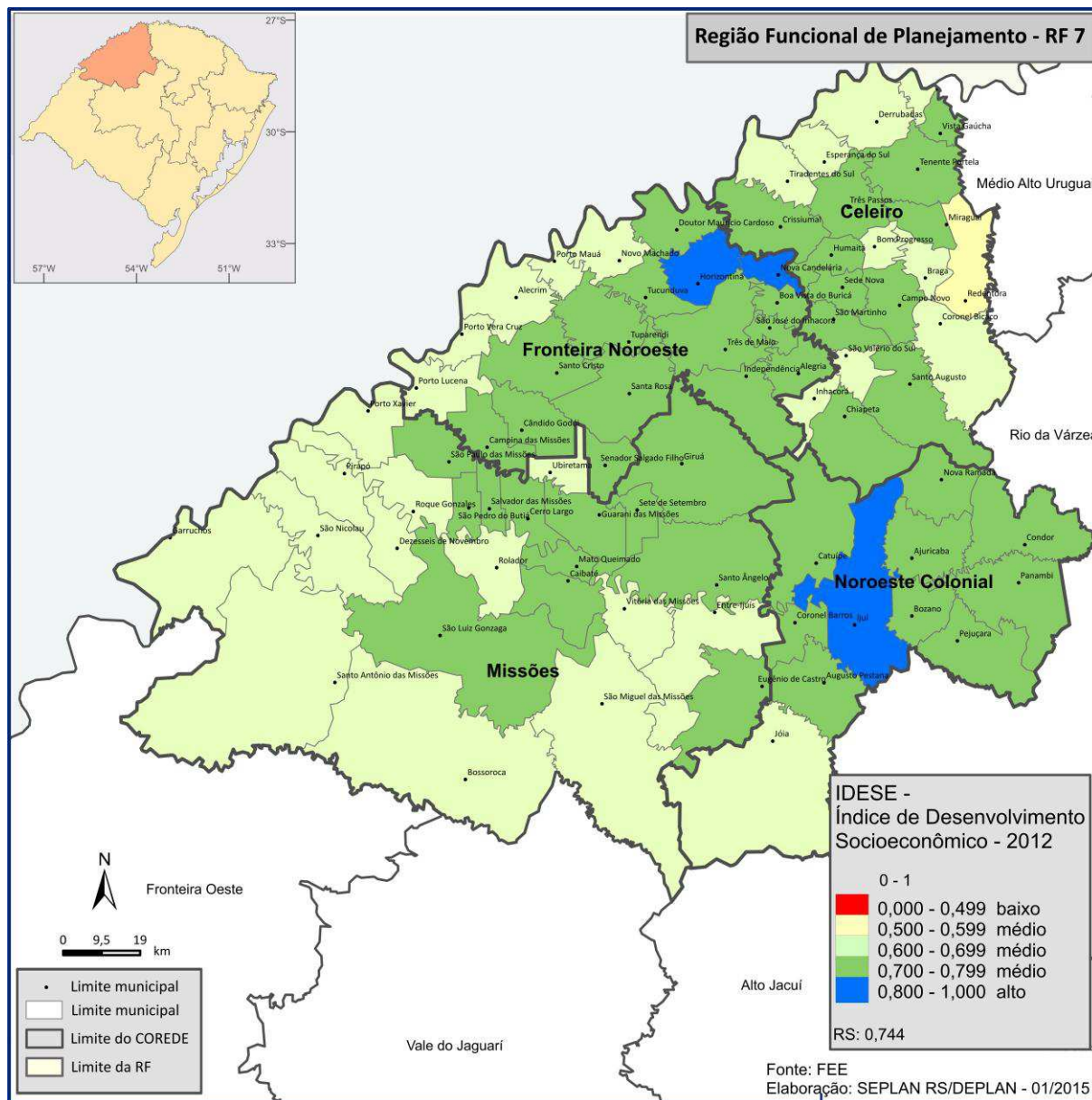
O patrimônio histórico-cultural e natural, com destaque para as Missões Jesuíticas, o Parque Estadual do Turvo e o Salto do Yucumã, são ativos turísticos de grande potencial, mas que, atualmente, ainda registram baixos níveis de frequência de turistas. Nesse sentido, o fortalecimento do turismo na Região depende de uma melhor organização da atividade, com a integração e ampliação dos roteiros, garantindo maior atratividade de turistas e maior tempo de permanência na Região.

A falta de uma adequada logística de transportes pode comprometer os níveis de competitividade da Região, dada a distância dos grandes mercados (RMPA, Porto do Rio Grande e restante do País). A ausência de integração da fronteira também é um fator limitante para a economia local, mas ao mesmo tempo pode contribuir para um projeto regional comum, inclusive com regiões da fronteira argentina.

Todos os COREDEs da Região Funcional de Planejamento 7 possuíam, em 2012, IDESE na faixa de médio desenvolvimento. O COREDE Noroeste Colonial, com índice de 0,792, possui o maior valor e ocupa o 3º lugar no *ranking* estadual.

Considerando os índices municipais, a região possui a grande maioria dos seus municípios na faixa de médio de desenvolvimento. Destacam-se, na faixa de alto desenvolvimento, os municípios de Horizontina e Nova Candelária, ambos com índice de 0,809, e Ijuí, com IDESE 0,818. O município com menor valor de IDESE é Redentora, com 0,579 (Figura 8).

Figura 8 - Índice de Desenvolvimento Socioeconômico da Região Funcional 8



## DADOS DOS COREDEs DA RF7<sup>7</sup>

### COREDE Celeiro

- População Total (2013): 140.802 habitantes
- Área (2013): 4.743,0 km<sup>2</sup>
- Densidade Demográfica (2013): 29,7 hab/km<sup>2</sup>
- Taxa de Analfabetismo (2010): 8,55 %
- Coeficiente de Mortalidade Infantil (2012): 7,80 por mil nascidos vivos
- PIBpm (2012): R\$ mil 2.373.119
- PIB per capita (2012): R\$ 16.918
- Exportações Totais (2014): U\$ FOB 15.826.179

### COREDE Missões

- População Total (2013): 246.154 habitantes
- Área (2013): 12.855,5 km<sup>2</sup>
- Densidade Demográfica (2013): 19,1 hab/km<sup>2</sup>
- Taxa de Analfabetismo (2010): 6,45 %
- Expectativa de Vida ao Nascer (2000): 72,08 anos
- Coeficiente de Mortalidade Infantil (2012): 8,66 por mil nascidos vivos
- PIBpm (2012): R\$ mil 4.568.654
- PIB per capita (2012): R\$ 18.582
- Exportações Totais (2014): U\$ FOB 98.834.026

### COREDE Fronteira Noroeste

- População Total (2013): 203.025 habitantes
- Área (2013): 4.689,0 km<sup>2</sup>
- Densidade Demográfica (2013): 43,3 hab/km<sup>2</sup>
- Taxa de Analfabetismo (2010): 4,47 %
- Expectativa de Vida ao Nascer (2000): 73,87 anos
- Coeficiente de Mortalidade Infantil (2012): 9,38 por mil nascidos vivos
- PIBpm<sup>8</sup> (2012): R\$ mil 4.972.69
- PIB per capita (2012): R\$ 24.560
- Exportações Totais (2014): U\$ FOB<sup>9</sup> 264.501.797

### COREDE Noroeste Colonial

- População Total (2013): 168.821 habitantes
- Área (2013): 5.168,0 km<sup>2</sup>

<sup>7</sup> Fonte: FEE/Resumo Estatístico Municipal.

<sup>8</sup> Produto Interno Bruto a preço de mercado

<sup>9</sup> *Free on board* (FOB): modalidade em que o exportador é responsável pelos custos de transportes e seguros das mercadorias somente até estas serem embarcadas no navio.

- Densidade Demográfica (2013): 32,7 hab/km<sup>2</sup>
- Taxa de Analfabetismo (2010): 4,23 %
- Expectativa de Vida ao Nascer (2000): 71,00 anos
- Coeficiente de Mortalidade Infantil (2012): 10,61 por mil nascidos vivos
- PIBpm (2012): R\$ mil 4.431.154
- PIB per capita (2012): R\$ 26.451
- Exportações Totais (2014): U\$ FOB 132.384.984



Governo do Estado do Rio Grande do Sul  
Secretaria do Planejamento, Mobilidade e Desenvolvimento Regional  
Departamento de Planejamento Governamental

Plano Plurianual 2016-2019

Caderno de Regionalização

Perfil Socioeconômico

---

## **PROGRAMAS, AÇÕES E METAS DO GOVERNO PARA A REGIÃO FUNCIONAL**



**PROGRAMA: APOIO E DESENVOLVIMENTO DO COOPERATIVISMO GAÚCHO**

**Ação:** Apoio à Gestão, Capacitação e Educação para Cooperativas

**Órgão:** SDR

**Descrição**

Qualificar a gestão para cooperativas, através do acompanhamento e monitoramento de ações por equipes multidisciplinares que atuam em vários setores da cooperativa: produção, comercialização, financeiro e contábil, social, entre outros. Realizar educação cooperativista (associados e direção) por meio de cursos e palestras.

Produto	Unidade de medida	Meta Regional	Mapa de distribuição
Acompanhamento de ações realizado	unidade	63	
Curso/oficina realizado	unidade	16	
Diagnóstico elaborado	unidade	48	
Plano de aprimoramento implementado	unidade	48	

**Ação:** Apoio ao Acesso ao Crédito e Saneamento de Cooperativas

**Órgão:** SDR

**Descrição**

Apoiar o acesso às linhas de crédito específicas para capital de giro, investimento e saneamento financeiro, para operações junto ao Sistema Bancário, bem como garantir, quando possível, operações por meio do Fundo de Aval para Cooperativas Agropecuárias (Lei Estadual nº 13.863/2011).

Produto	Unidade de medida	Meta Regional	Mapa de distribuição
Cooperativa beneficiada	unidade	9	
Operação de crédito viabilizada pelo Fundo de Aval para cooperativas agropecuárias	unidade	1	

**Ação:** Apoio e Fomento a Cooperativas

**Órgão:** SDR

**Descrição**

Fomentar a organização formal de novas cooperativas, oportunizando a geração de trabalho e renda com inclusão social, bem como apoiar projetos de estruturação de cooperativas dos ramos agropecuário, trabalho, consumo, crédito, mineração, saúde, transporte, especial/social, produção, habitação, ensino, infraestrutura e turismo e lazer.

Produto	Unidade de medida	Meta Regional	Mapa de distribuição
Evento realizado	unidade	16	

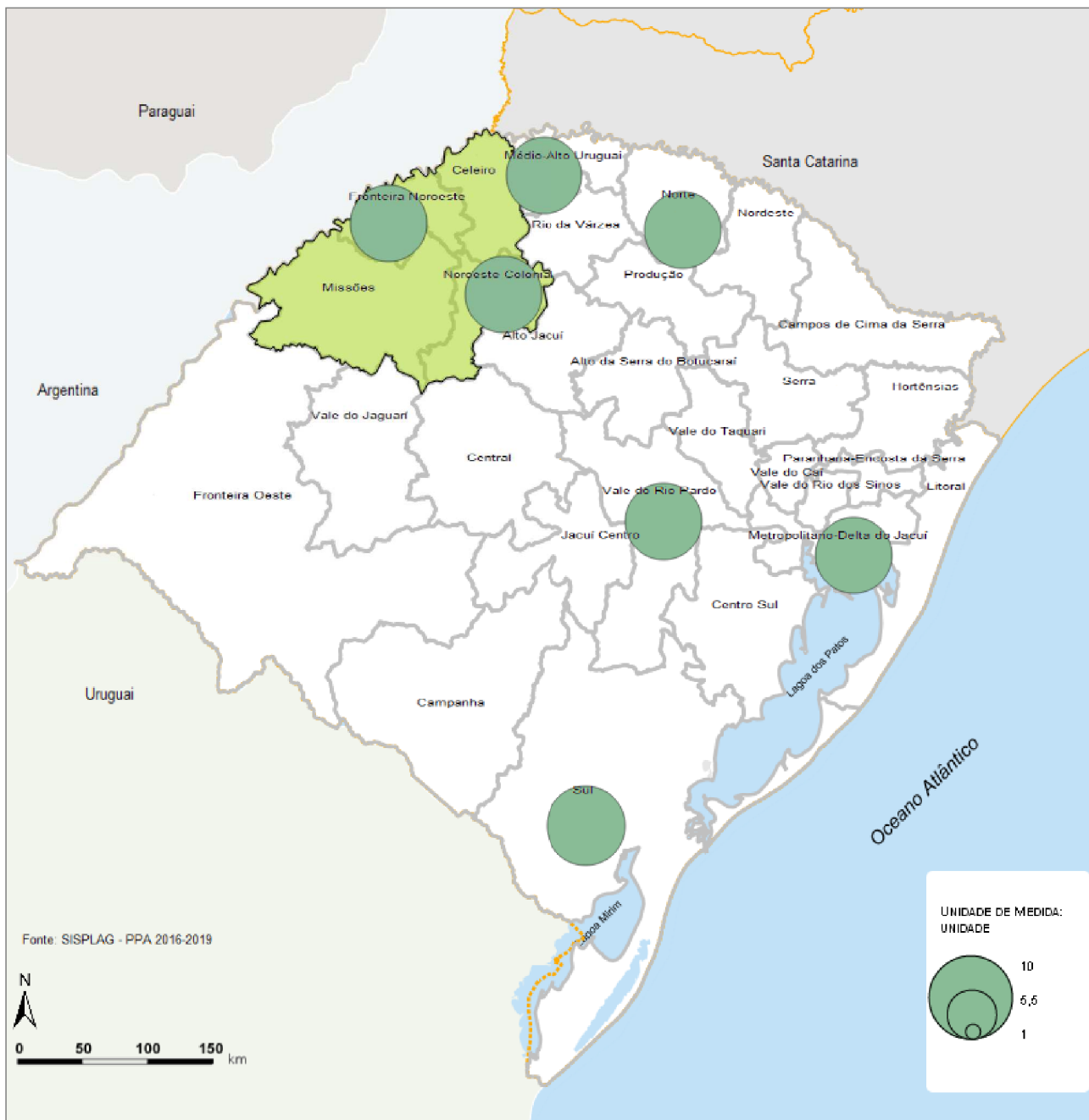
**Ação:** Fomento à Intercooperação

**Órgão:** SDR

**Descrição**

Fomentar a intercooperação através da aproximação das cooperativas e da formação de redes interorganizacionais, visando melhorar o atendimento aos associados e fortalecer o movimento cooperativo, e trabalhando de forma sistêmica. Realizar seminários, envolvendo gestores dos empreendimentos cooperativos, gestores públicos, lideranças do movimento sindical e cooperativo, técnicos das unidades de cooperativismo e escritórios da EMATER. Estabelecer grupos executivos de trabalho para estruturar empreendimentos cooperativos, de forma a atender as demandas da sociedade local e regional. Identificar e definir as vantagens logísticas em cada cenário de intercooperação.

Produto	Unidade de medida	Meta Regional	Mapa de distribuição
Cooperativa beneficiada	unidade	20	Sim
Evento realizado	unidade	8	



**Programa:** Apoio e Desenvolvimento do Cooperativismo Gaúcho

**Ação:** Fomento à Intercooperação

**Produto:** Cooperativa beneficiada

**Meta Física Global - PPA:** 70

**Unidade:** unidade



**PROGRAMA: CAMINHOS DO RIO GRANDE DO SUL**

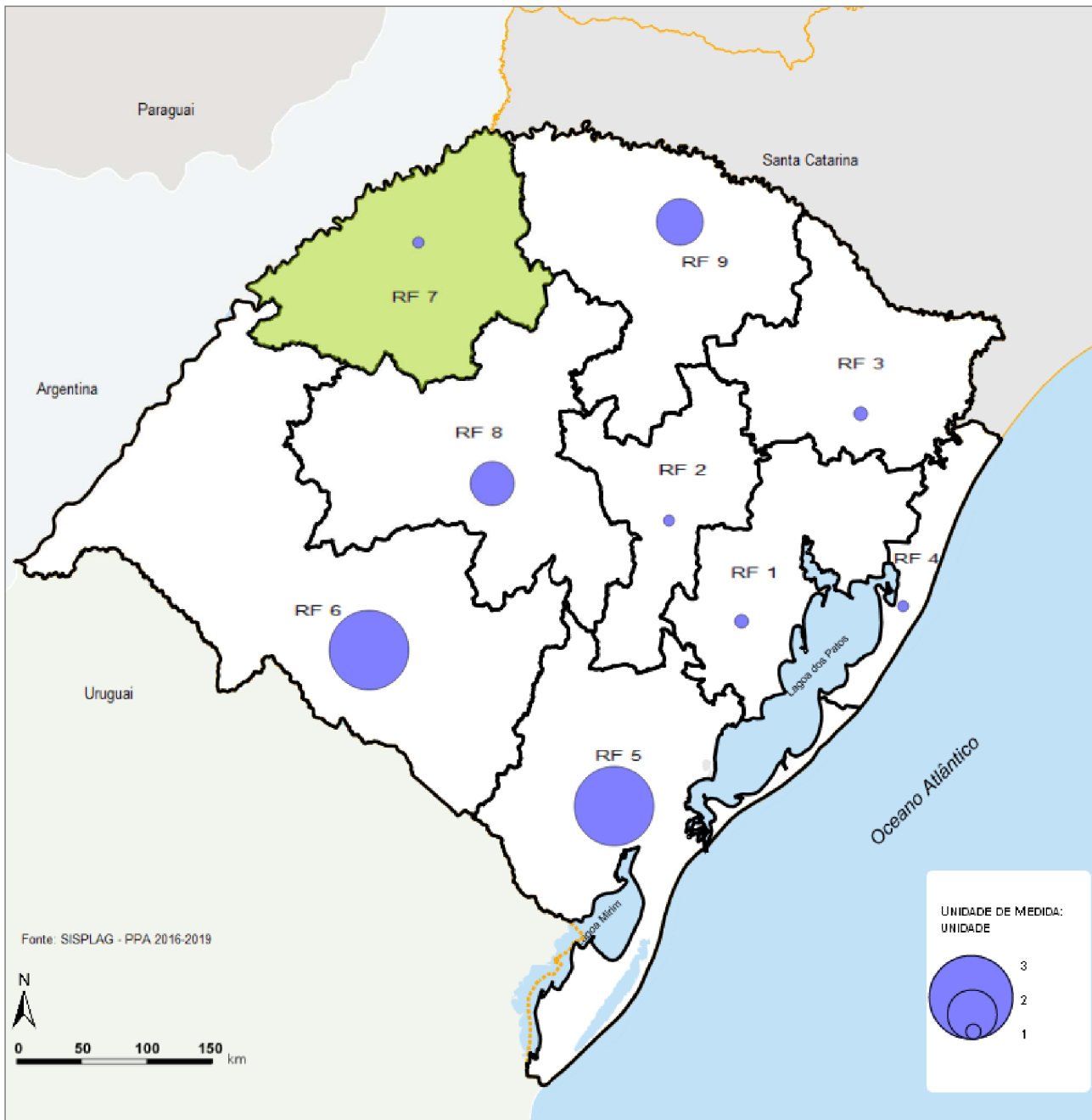
**Ação:** Cadeias produtivas locais e regionais para o Turismo - Produção associada ao Turismo

**Órgão:** SETEL

**Descrição**

Formatar, implementar e apoiar os planos e ações voltados ao desenvolvimento da produção associada ao Turismo.

Produto	Unidade de medida	Meta Regional	Mapa de distribuição
Projeto implantado	unidade	1	Sim



**Programa:** Caminhos do Rio Grande do Sul

**Ação:** Cadeias produtivas locais e regionais para o Turismo - Produção associada ao Turismo

**Produto:** Projeto implantado

**Meta Física Global - PPA:** 15

**Unidade:** unidade

**PROGRAMA: DEFESA AGROPECUÁRIA ESTADUAL**

**Ação:** Defesa Sanitária Animal

**Órgão:** SEAPI

**Descrição**

Manter e evoluir o atual status sanitário. Melhorar as condições sanitárias dos rebanhos do RS e manter as condições sanitárias existentes com objetivo de aumentar produtividade, renda e valorização do produto através do acesso a mercados exigentes, realizando georreferenciamento de propriedades e identificação individual de animais. Atender demanda com educação sanitária animal, incremento das atividades de fiscalização de trânsito e em propriedades, monitoramento da condição sanitária dos animais e incremento das atividades de vigilância sanitária. Implantar novos módulos, visando ampliar a abrangência do Sistema de Defesa Agropecuário (SDA). Realizar inquéritos epidemiológico. Promover a indenização pelo abate sanitário e sacrifício de animais atingidos pela febre aftosa, tuberculose, brucelose e peste suína clássica e outras doenças infecto-contagiosas. Adquirir vacinas para imunização do rebanho do RS.

Produto	Unidade de medida	Meta Regional	Mapa de distribuição
Animal identificado	unidade	1.114.378	Sim
Propriedade georreferenciada	unidade	36.194	

**Ação:** Defesa Sanitária Vegetal

**Órgão:** SEAPI

**Descrição**

Manter e evoluir o atual status sanitário e evitar a introdução de novas pragas e atuar na erradicação e controle da disseminação das presentes, através das ações de fiscalização, vigilância epidemiológica, certificação sanitária e apoio laboratorial para a realização de diagnósticos e exames. Promover a qualidade e a idoneidade dos insumos e dos serviços agropecuários, através da fiscalização de estabelecimentos, prestadoras de serviços e propriedades rurais. Atender demanda com educação sanitária vegetal.

Produto	Unidade de medida	Meta Regional	Mapa de distribuição
Estabelecimento de comércio de insumos agrícolas fiscalizado	unidade	365	
Exame de laboratório de análise de resíduos de agrotóxicos realizado	unidade	156	
Propriedade rural fiscalizada no uso de agrotóxico	unidade	395	
Treinamento e capacitação de servidores realizada	unidade	4	

**Ação:** Inspeção de Produtos de Origem Animal

**Órgão:** SEAPI

**Descrição**

Criar grupo interinstitucional (SEAP, FAMURS, SDR, FETAG e EMATER) para a elaboração de estratégias, visando a conscientização e incentivo de gestores municipais e empresários quanto à adesão aos SUSAF (Sistema Unificado Estadual de Sanidade Agroindustrial, Familiar, Artesanal e de Pequeno Porte) e ao SISBI (Sistema Brasileiro de Inspeção de Produtos de Origem Animal). Identificar servidores e capacitação dos mesmos para atuação como auditores do SISBI-SUSAF, buscando agilizar o atendimento às solicitações de adesão. Realizar auditorias orientativas e de inclusão ao sistema SISBI-SUSAF nos serviços de inspeção municipal e estabelecimentos aptos documentalmente. Capacitar servidores estaduais para padronização de procedimentos, buscando a equivalência ao SIF (Serviço de Inspeção Federal) e, por conseguinte, a adesão ao SISBI.

Produto	Unidade de medida	Meta Regional	Mapa de distribuição
Auditor SISBI-SUSAF capacitado	unidade	8	

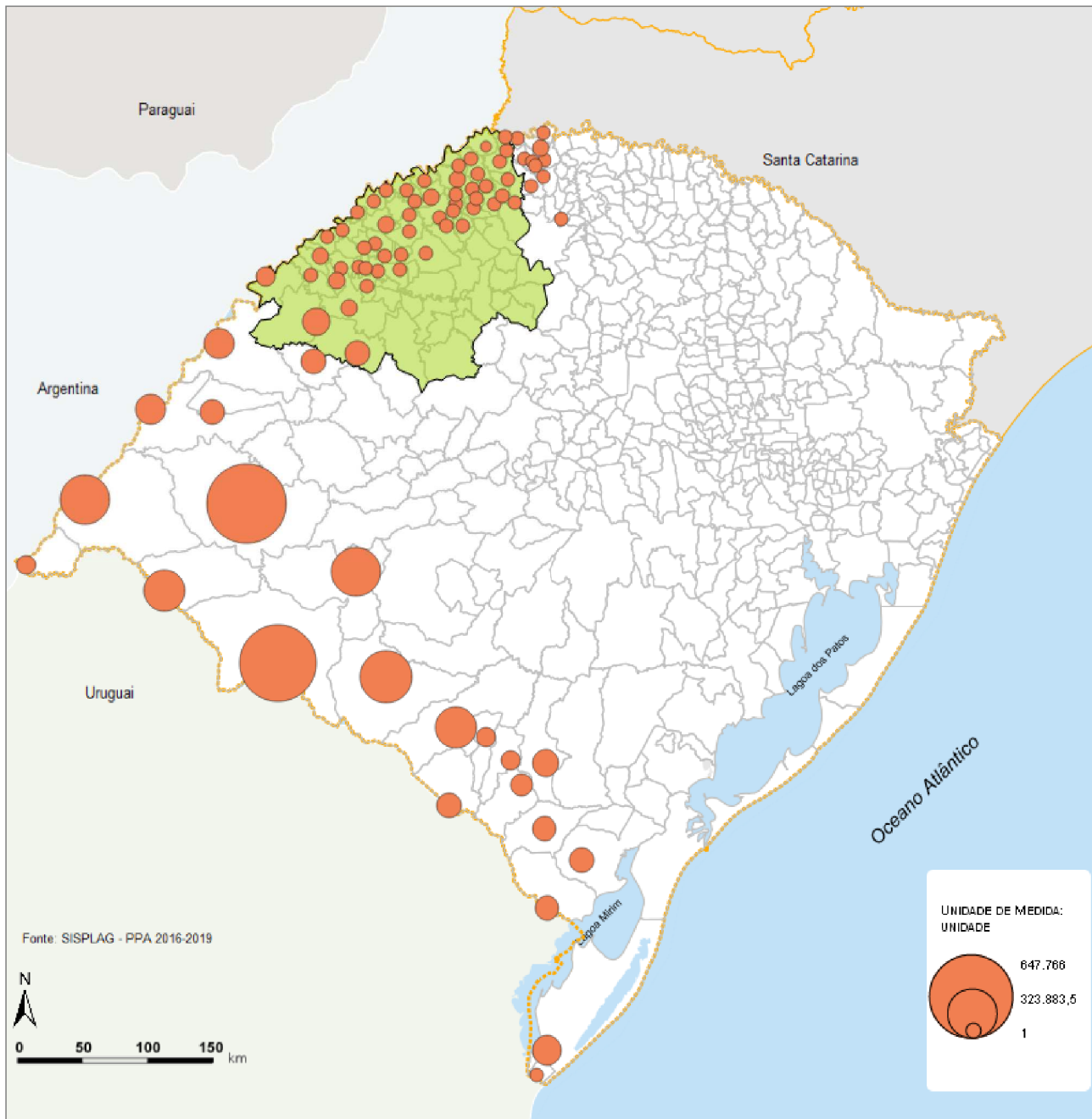
**Ação:** Inspeção de Produtos de Origem Vegetal

**Órgão:** SEAPI

**Descrição**

Promover a qualidade dos produtos de origem vegetal, da matéria prima ao produto final, através de ações de fiscalização e inspeção de produtos de origem vegetal.

Produto	Unidade de medida	Meta Regional	Mapa de distribuição
Análise laboratorial de resíduos de agrotóxicos e contaminantes realizada	unidade	260	
Coleta de produtos vegetais para análise de resíduos de agrotóxicos e contaminantes realizada	unidade	260	
Estabelecimento de comércio de vinhos e derivados da uva fiscalizado	unidade	60	
Estabelecimento produtor de vinhos e derivados da uva e do vinho fiscalizado	unidade	44	



**Programa:** Defesa Agropecuária Estadual

**Ação:** Defesa Sanitária Animal

**Produto:** Animal identificado

**Meta Física Global - PPA:** 5.773.487

**Unidade:** unidade

**PROGRAMA: DESENVOLVIMENTO DAS CADEIAS PRODUTIVAS AGROPECUÁRIAS**

**Ação:** Armazenagem da Produção Agrícola e Pecuária Gaúcha

**Órgão:** CESA

**Descrição**

Promover a política de armazenagem oficial do Estado do RS, prestando serviços especializados em armazenagem e beneficiamento de grãos, recebendo produtos de lavoura e preparando-os para a guarda por longos períodos, tanto para agricultores como para cooperativas e iniciativa privada. Armazenar os estoques oficiais e executar os programas sociais do Governo Federal, como Milho Balcão e PAA – Programa de Aquisição de Alimentos, ambos voltados para a agricultura familiar. Realizar a armazenagem de produtos perecíveis e deterioráveis como carnes, frutas, hortaliças e medicamentos. Os procedimentos tarifários e técnicos implicam o balizamento da política tarifárias e de procedimentos técnicos.

Produto	Unidade de medida	Meta Regional	Mapa de distribuição
Média de produto a granel armazenado	t	136.350	

**Ação:** Orizicultura e Sustentabilidade

**Órgão:** IRGA

**Descrição**

Difundir conhecimento, informação e tecnologia para sistemas integrados de produção em terras baixas e para planejamento e gestão da atividade rural; realizar prestação de serviços e executar a certificação dos campos de produção e sementes de arroz; implantar sistemas de suporte à política setorial para levantamento de dados estatísticos, análise de mercado e mecanismos de políticas públicas; analisar solo e água; fazer o ressarcimento por danos à lavoura, ocorridos por queda de granizo; apoiar a implementação de infraestrutura para secagem e armazenagem de grãos na propriedade rural; fomentar o cultivo de outras culturas alternativas para terras baixas.

Produto	Unidade de medida	Meta Regional	Mapa de distribuição
Dia de campo regional realizado	unidade	4	
Evento técnico para difusão de tecnologia promovido	unidade	4	
Lavoura demonstrativa para difusão da tecnologia realizada	unidade	4	
Roteiro técnico realizado	unidade	4	
Unidade demonstrativa implantada	unidade	4	

**PROGRAMA: DESENVOLVIMENTO SUSTENTÁVEL DO TURISMO**

**Ação:** Infraestrutura e equipamentos turísticos para o bem receber

**Órgão:** SETEL

**Descrição**

Articular e apoiar as regiões turísticas na implementação e melhoria de infraestrutura básica, prover infraestrutura turística e ações correlatas, incluindo a implantação de sinalização turística de atrativos nas áreas urbana e rural, roteirização turística, instalação e revitalização de Centros de Atenção Turística para expansão da atividade e o desenvolvimento turístico regional, aquisição de equipamentos, revitalização de áreas turísticas, bem como acessos a atrativos turísticos.

Produto	Unidade de medida	Meta Regional	Mapa de distribuição
Centro de Atenção ao Turista implementado	unidade	2	
Sinalização Turística instalada	unidade	300	

**Ação:** Programa de Regionalização do Turismo

**Órgão:** SETEL

**Descrição**

O Programa visa fortalecer as governanças, promover a articulação e integração regionais, estruturar e consolidar destinos e produtos turísticos competitivos nas regiões, com benefícios aos empreendedores, comunidades locais, gestores públicos municipais, bem como ampliar e diversificar a oferta turística por meio da estruturação e qualificação de produtos, segmentação e posicionamento de destinos e produtos no mercado turístico. Compete ao Programa de Regionalização articular projetos transversais com outros órgãos do Estado, principalmente Cultura, Educação e Meio Ambiente, visando a qualificação e promoção do Turismo cultural e ecológico e programas de educação turística nas escolas.

Produto	Unidade de medida	Meta Regional	Mapa de distribuição
Gestor público capacitado	unidade	55	
Governança regional apoiada	unidade	3	
Projeto de revitalização/posicionamento de mercado de produtos turísticos ícones do RS nas regiões menos desenvolvidas implementado	unidade	1	Sim

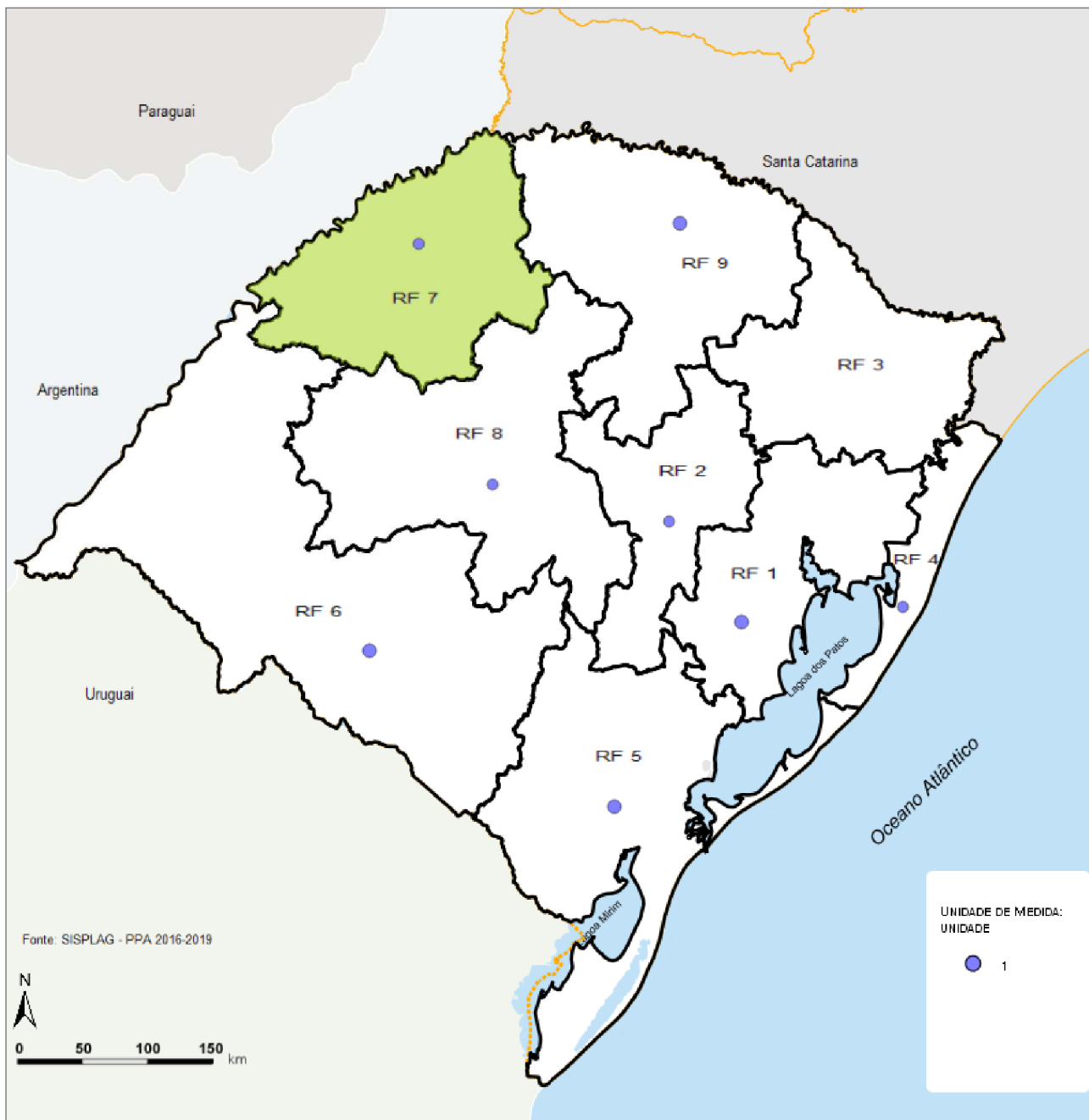
**Ação:** Qualificação profissional e empresarial do Turismo

**Órgão:** SETEL

**Descrição**

Qualificar profissionais e empresários ligados direta e indiretamente ao Turismo, incluindo a produção associada à atividade turística, nos seus diversos níveis, desde a gestão até a operação. Criar e implementar programa de qualificação ao quadro técnico do turismo visando a atualização profissional e à melhoria dos serviços prestados à sociedade, abrangendo todas as divisões técnicas, de forma continuada.

Produto	Unidade de medida	Meta Regional	Mapa de distribuição
Gestor/empreendedor qualificado	unidade	50	
Profissional qualificado	unidade	200	



**Programa:** Desenvolvimento Sustentável do Turismo

**Ação:** Programa de Regionalização do Turismo

**Produto:** Projeto de revitalização/posicionamento de mercado de produtos turísticos ícones do RS nas regiões menos desenvolvidas implementado

**Meta Física Global - PPA:** 8

**Unidade:** unidade

**PROGRAMA: DINAMIZAÇÃO ECONÔMICA DO ESTADO, MODERNIZAÇÃO DE SETORES TRADICIONAIS, INDUÇÃO DE NOVAS ECONOMIAS E ALAVANCAGEM DA INFRAESTRUTURA ESTADUAL**

**Ação:** Financiamentos de Investimentos à Ampliação da Infraestrutura Pública Municipal do RS

**Órgão:** BADESUL

**Descrição**

Aprovar operações de crédito para investimentos públicos municipais.

Produto	Unidade de medida	Meta Regional	Mapa de distribuição
Operação de financiamento aprovada	R\$	55.586.413	

**Ação:** Financiamentos de Investimentos para a Ampliação da Infraestrutura Econômica do RS

**Órgão:** BADESUL

**Descrição**

Aprovar operações de crédito para os setores de transporte, energia, gás, saneamento, educação, saúde e telecomunicações.

Produto	Unidade de medida	Meta Regional	Mapa de distribuição
Operação de financiamento aprovada	R\$	41.158.305	

**Ação:** Financiamentos de Investimentos para a Modernização de Setores Tradicionais e a Indução de Novas Economias Empresariais no RS

**Órgão:** BADESUL

**Descrição**

Aprovar operações de crédito para investimentos empresariais.

Produto	Unidade de medida	Meta Regional	Mapa de distribuição
Operação de financiamento aprovada	R\$	82.364.101	

**Ação:** Financiamentos de Investimentos para a Modernização e Ampliação da Produção e da Produtividade Agropecuária Gaúcha

**Órgão:** BADESUL

**Descrição**

Aprovar operações de crédito para projetos de produtores rurais.

Produto	Unidade de medida	Meta Regional	Mapa de distribuição
Operação de financiamento aprovada	R\$	252.540.532	

**PROGRAMA: FOMENTO AO DESENVOLVIMENTO PRODUTIVO, EMPREENDEDORISMO E A INOVAÇÃO TECNOLÓGICA**

**Ação:** Desenvolvimento Científico, Tecnológico e Inovação.

**Órgão:** SDECT

**Descrição**

Apoiar a estruturação de pólos, parques tecnológicos e incubadoras em articulação com universidades, setores produtivos e o poder público em todos os níveis.

Produto	Unidade de medida	Meta Regional	Mapa de distribuição
Projeto de Incubadora Tecnológica apoiado	unidade	9	Sim
Projeto de Parque Tecnológico apoiado	unidade	4	
Projeto de Polo Tecnológico apoiado	unidade	7	

**Ação:** Fortalecimento dos Arranjos Produtivos Locais (APLs) e Extensão Produtiva e Inovação (NEPIs)

**Órgão:** AGDI

**Descrição**

Fortalecer os APLs por meio da capacitação da governança, do apoio a projetos prioritários e ações coletivas para aumento da competitividade, do estímulo à organização de empresas em APLs, do apoio à inovação e à realização de estudo de viabilidade para simbiose industrial e da formação de agendas para execução de ações transversais. Implantar e/ou manter Núcleos de Extensão Produtiva e Inovação para capacitar pequenas e médias empresas do setor industrial nas áreas de gestão, processos produtivos, estratégia competitiva e acesso a mercados, desenvolvimento tecnológico e de inovações, produção mais limpa e benchmarking. Inclui formação da equipe para gestão e monitoramento do Projeto.

Produto	Unidade de medida	Meta Regional	Mapa de distribuição
Ação coletiva em APL realizada	unidade	43	
APL com Governança apoiada	unidade	1	
APL com Projeto Prioritário apoiado	unidade	1	
Núcleo de Extensão Produtiva e Inovação implantado / mantido	unidade	3	

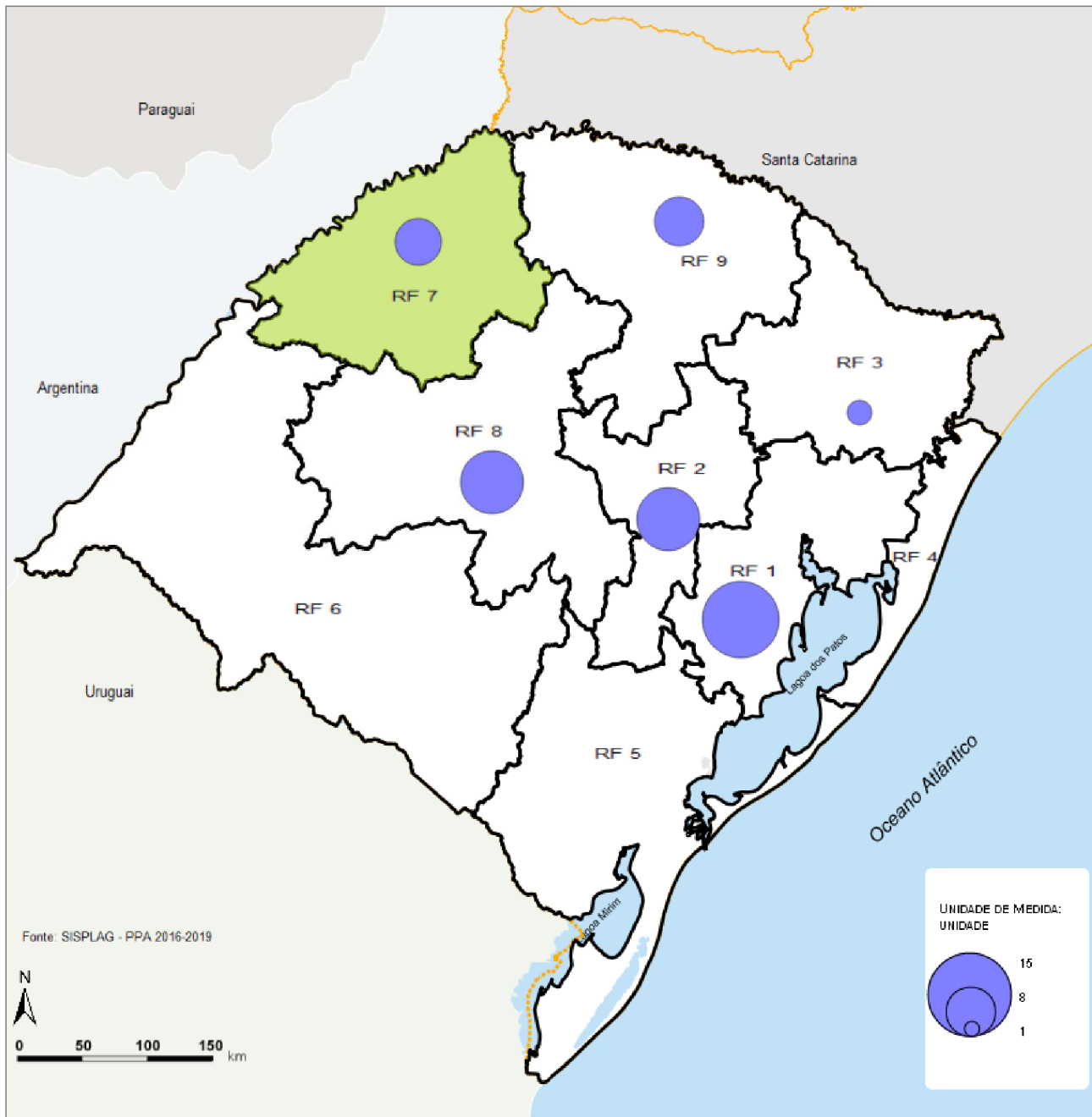
**Ação:** Redes de Cooperação

**Órgão:** SDECT

**Descrição**

Desenvolver a cultura associativa entre pequenas empresas. O projeto foi iniciado no ano 2000, sendo concebido para empreendedores da indústria, comércio e serviços, garantindo melhores condições de concorrência frente às atuais exigências competitivas dos mercados. O Programa Redes de Cooperação foi formalizado através do Decreto nº 42.950 / 2004.

Produto	Unidade de medida	Meta Regional	Mapa de distribuição
Nova empresa em rede associada	unidade	84	
Nova Rede implantada	unidade	24	



**Programa:** Fomento ao Desenvolvimento Produtivo, Empreendedorismo e a Inovação Tecnológica

**Ação:** Desenvolvimento Científico, Tecnológico e Inovação.

**Produto:** Projeto de Incubadora Tecnológica apoiado

**Meta Física Global - PPA:** 60

**Unidade:** unidade



**PROGRAMA: FOMENTO AO DESENVOLVIMENTO RURAL SUSTENTÁVEL**

**Ação:** Apoio à Agroindústria Familiar

**Órgão:** SDR

**Descrição**

Apoiar as agroindústrias familiares e o artesanato rural. Fomentar a legalização de agroindústrias familiares e de pequeno porte de processamento artesanal no âmbito sanitário, ambiental e fiscal, buscando agregar valor à produção, com vistas ao desenvolvimento rural sustentável, à promoção da segurança alimentar e nutricional e ao incremento da geração de trabalho e de renda no campo, através do fornecimento de assistência e qualificação técnica, apoio na comercialização e linhas de crédito específicas aos beneficiários do programa. Contribuir para o desenvolvimento socioeconômico em nível municipal, regional e estadual, executando a política estadual de agroindústria familiar de acordo com a Lei Estadual 13.921, de 17 de janeiro de 2013, o Programa Estadual da Agroindústria Familiar (PEAF) e Dec. 49.341, de 5 de julho de 2012.

Produto	Unidade de medida	Meta Regional	Mapa de distribuição
Projeto Agroindustrial apoiado	unidade	107	Sim

**Ação:** Apoio ao Artesanato e ao Turismo Rural

**Órgão:** SDR

**Descrição**

Promover o turismo e o artesanato rural, apoiando a legalização dos empreendimentos que desenvolvam essas atividades e auxiliando na elaboração e no encaminhamento de projetos de crédito, na legalização ambiental e tributária, na formação técnica dos beneficiários, no apoio à produção (matéria prima e equipamentos), à comercialização, à promoção e na disponibilização de marcas próprias certificando a origem dos seus produtos.

Produto	Unidade de medida	Meta Regional	Mapa de distribuição
Projeto de incentivo à produção apoiado	unidade	14	

**Ação:** Apoio às Políticas de Compras Institucionais da Agricultura Familiar

**Órgão:** SDR

**Descrição**

Apoiar a inserção dos agricultores nos mercados institucionais através do apoio à execução do Programa de Aquisição de Alimentos (PAA), do Programa Nacional de Alimentação Escolar (PNAE) e de outras formas de compras institucionais, como a Política Estadual para Compras Governamentais da Agricultura Familiar e Empreendimentos Familiares Rurais e da Economia Popular e Solidária – Compra Coletiva/RS (Lei nº 13.922/2012).

Produto	Unidade de medida	Meta Regional	Mapa de distribuição
Agricultor beneficiado pelo PAA - Modalidade Doação Simultânea	unidade	260	
Produto adquirido da agricultura familiar pelo PAA - Modalidade Doação Simultânea	t	1.540	

**Ação:** Apoio e Desenvolvimento da Produção Leiteira e da Pecuária Familiar

**Órgão:** SDR

**Descrição**

Fomentar o desenvolvimento da cadeia produtiva do leite e da pecuária de corte nas propriedades de base familiar. Proporcionar a melhoria da produtividade e qualidade do leite, melhoramento genético do rebanho, aumento na disponibilidade de forragem e estruturação das propriedades, através do acesso ao crédito para ações de custeio e investimento, assim como implementar unidades demonstrativas para o aperfeiçoamento e troca de conhecimentos. Estimular a produção pecuária de base ecológica, agregação de valor a subprodutos da pecuária, e apoiar as atividades de rastreabilidade do rebanho gaúcho.

Produto	Unidade de medida	Meta Regional	Mapa de distribuição
Agricultor e pecuarista familiar beneficiado	unidade	18.572	Sim
Projeto produtivo apoiado	unidade	256	Sim

**Ação:** Apoio e Desenvolvimento de Sistemas de Base Ecológica

**Órgão:** SDR

**Descrição**

Fomentar os sistemas agroecológicos e de produção orgânica e a comercialização, valorizando a agrosociobiodiversidade e estimulando a diversificação da produção agrícola, contemplando também as plantas medicinais, aromáticas e condimentares, priorizando mulheres e jovens rurais, por meio de financiamento e outras ações do Programa Estadual de Agricultura de Base Ecológica (Decreto 51.617/2014). Apoiar os sistemas de produção agropecuários que vizam a transição e/ou consolidação agroecológica de unidades produtivas, promovendo a geração de trabalho, renda e a inclusão social, estimulando a segurança e soberania alimentar e nutricional.

Produto	Unidade de medida	Meta Regional	Mapa de distribuição
Projeto produtivo apoiado	unidade	100	Sim

**Ação:** Desenvolvimento Agrário e Fortalecimento dos Assentamentos

**Órgão:** SDR

**Descrição**

Apoio e fortalecimento da infraestrutura básica, produtiva, econômica, social e ambiental dos assentamentos da Reforma Agrária e articulação de parceria com o INCRA para a aquisição de áreas para assentamentos de sem-terra. Operacionalizar as ações do FUNTERRA (art. 188 Constituição Estadual e Lei 7.916/84 e alterações).

Produto	Unidade de medida	Meta Regional	Mapa de distribuição
Sistema de abastecimento d'água implantada	unidade	6	Sim

**Ação:** Desenvolvimento e Apoio Socioeconômico de Comunidades Quilombolas

**Órgão:** SDR

**Descrição**

Apoiar empreendimentos coletivos para a geração de renda e incentivar projetos produtivos em comunidades quilombolas.

Produto	Unidade de medida	Meta Regional	Mapa de distribuição
Comunidade quilombola beneficiada	unidade	2	

**Ação:** Desenvolvimento Integrado da Pesca Artesanal e Aquicultura

**Órgão:** SDR

**Descrição**

Apoiar a pesca artesanal e a aquicultura e promover a popularização do consumo de peixe no Rio Grande do Sul, através de iniciativas de apoio à comercialização e do incremento da produtividade e da produção sustentável de pescado.

Produto	Unidade de medida	Meta Regional	Mapa de distribuição

Evento de divulgação das ações de pesca e aquicultura realizado	unidade	2
Unidade de referência tecnológica implantada	unidade	10
Viveiro para piscicultura construído	unidade	220

**Ação:** Fortalecimento Etnosustentável e Desenvolvimento Socioeconômico de Comunidades Indígenas

**Órgão:** SDR

**Descrição**

Apoiar a elaboração de planos de gestão territorial e ambiental das terras indígenas em áreas estaduais; elaborar e executar projetos produtivos das comunidades indígenas, visando garantir a segurança alimentar, o fortalecimento da produção e o apoio a agroindustrialização e comercialização do excedente; implementar ações de manejo e recuperação de solos degradados; incentivar a implantação e manutenção de pontos de venda de artesanato e participação em feiras.

Produto	Unidade de medida	Meta Regional	Mapa de distribuição
Comunidade indígena atendida	unidade	18	
Plano de gestão territorial e ambiental elaborado	unidade	1	

**Ação:** Regularização e Reorganização Fundiária

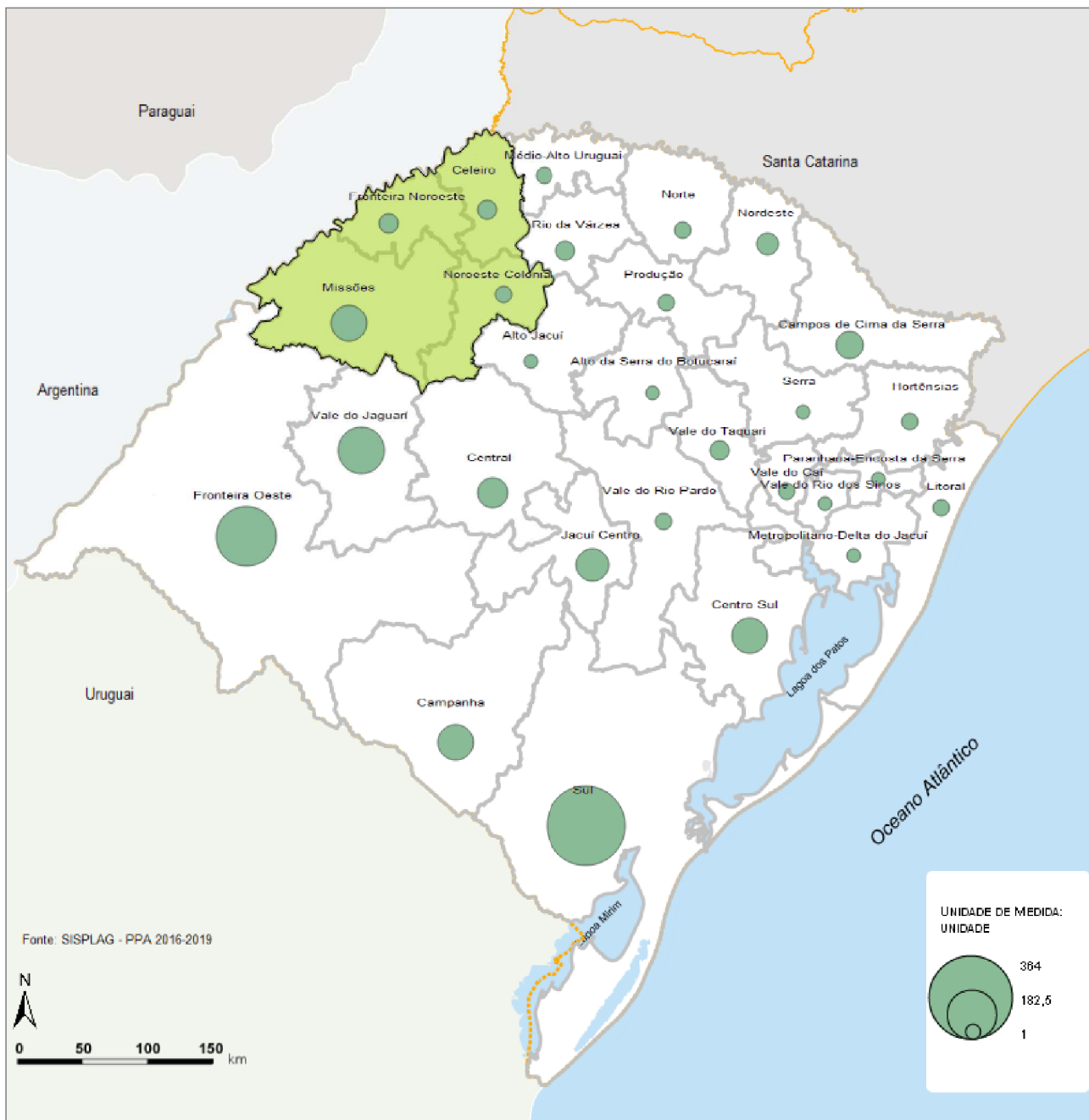
**Órgão:** SDR

**Descrição**

Trabalhar para a legalização das propriedades através da regularização fundiária de áreas ocupadas por agricultores familiares e públicos especiais que não possuem concessão de uso e transferência de título de propriedade (titulação) das áreas do Estado onde estão produzindo, assim como a indenização de famílias desalojadas de áreas indígenas e de barragem (reassentados).

Produto	Unidade de medida	Meta Regional	Mapa de distribuição
Titulação de propriedade concedida à agricultor desalojado de área indígena e barragem	unidade	317	





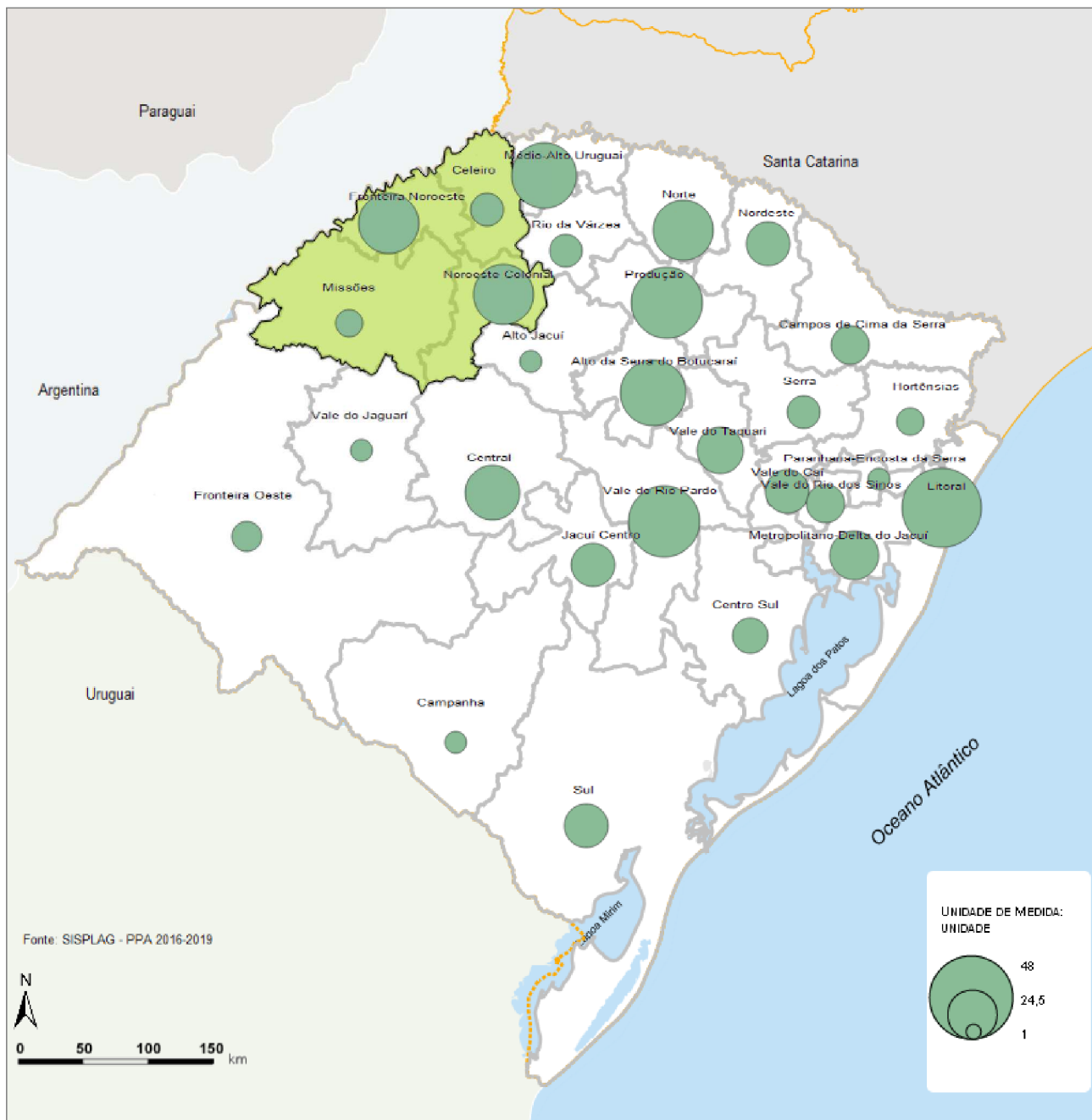
**Programa:** Fomento ao Desenvolvimento Rural Sustentável

**Ação:** Apoio e Desenvolvimento da Produção Leiteira e da Pecuária Familiar

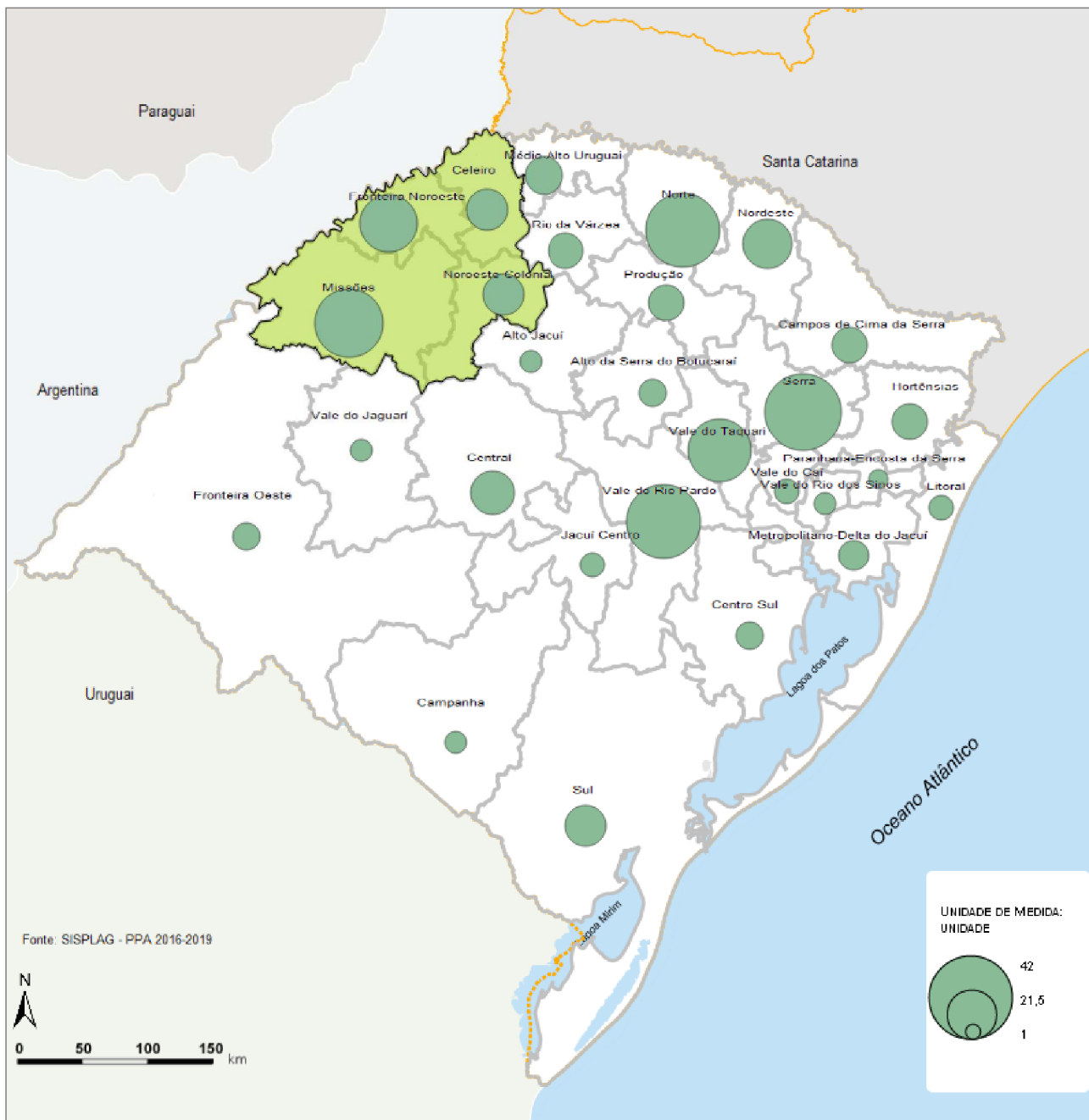
**Produto:** Projeto produtivo apoiado

**Meta Física Global - PPA:** 1.904

**Unidade:** unidade



<b>Programa:</b> Fomento ao Desenvolvimento Rural Sustentável	
<b>Ação:</b> Apoio e Desenvolvimento de Sistemas de Base Ecológica	
<b>Produto:</b> Projeto produtivo apoiado	
<b>Meta Física Global - PPA:</b> 676	<b>Unidade:</b> unidade



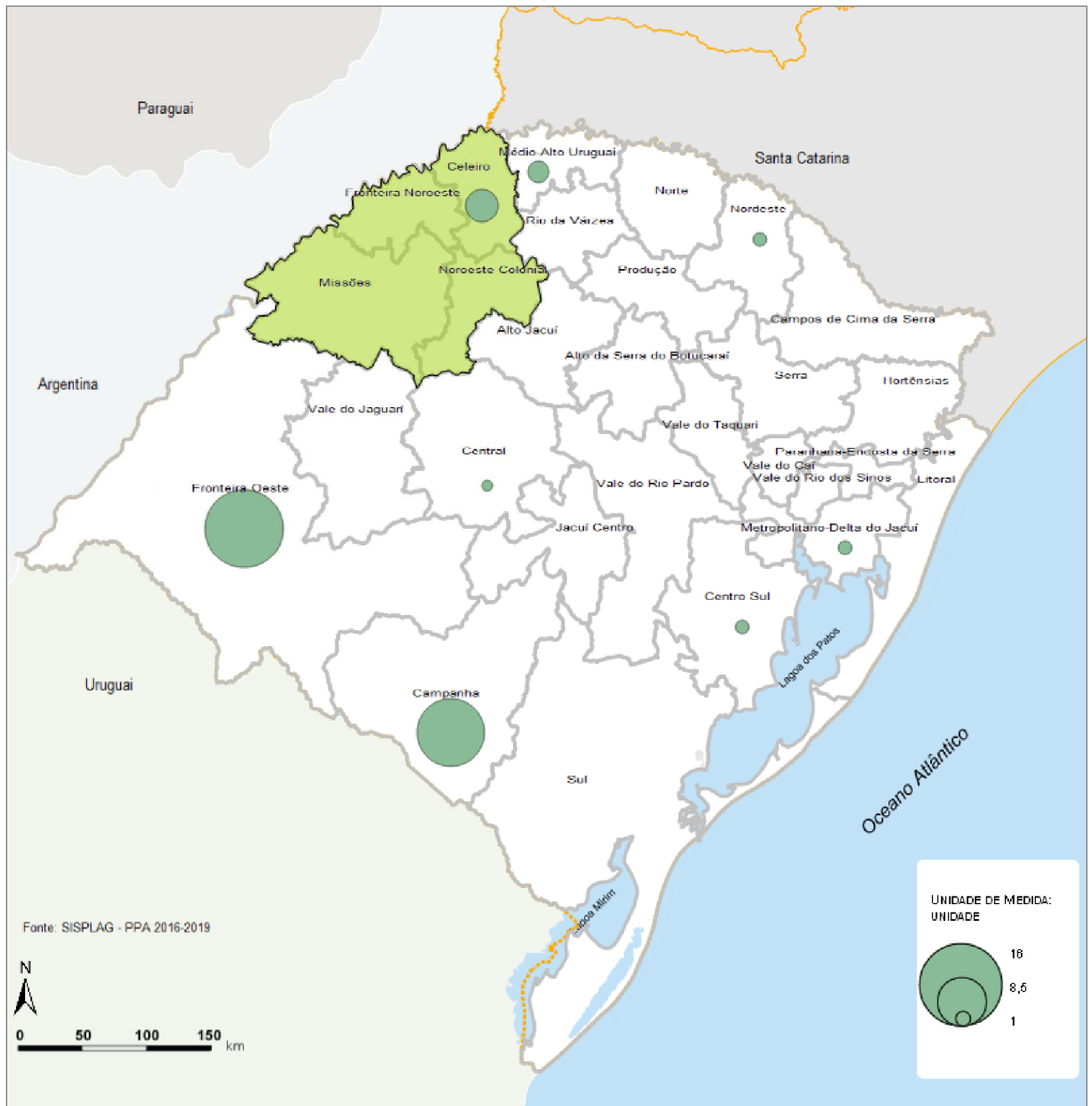
**Programa:** Fomento ao Desenvolvimento Rural Sustentável

**Ação:** Apoio à Agroindústria Familiar

**Produto:** Projeto Agroindustrial apoiado

**Meta Física Global - PPA:** 550

**Unidade:** unidade



**Programa:** Fomento ao Desenvolvimento Rural Sustentável

**Ação:** Desenvolvimento Agrário e Fortalecimento dos Assentamentos

**Produto:** Sistema de abastecimento d'água implantada

**Meta Física Global - PPA:** 63

**Unidade:** unidade

**PROGRAMA: PESQUISA E INOVAÇÃO TECNOLÓGICA AGROPECUÁRIA**

**Ação:** Otimização da Infraestrutura dos Centros de Pesquisa da FEPAGRO

**Órgão:** FEPAGRO

**Descrição**

Viabilizar a construção, reforma, adequação, manutenção de benfeitorias, bem como a aquisição de máquinas, implementos e equipamentos é considerada estratégica. A Fepagro conta com 20 Centros de Pesquisa distribuídos no Estado e, para atender sua missão institucional de desenvolver pesquisa agropecuária e gerar conhecimentos e tecnologias, as condições de infraestrutura necessitam de ajustes e atualizações.

Produto	Unidade de medida	Meta Regional	Mapa de distribuição
Projeto de obra civil de construção e reforma realizada	unidade	1	
Rede de energia elétrica e/ou hidrossanitária implantada/recuperada	unidade	1	

**Ação:** Projeto de Pesquisa Mais Água

**Órgão:** FEPAGRO

**Descrição**

Contribuir para o aumento da disponibilidade e melhoria da qualidade da água, através da avaliação de práticas adequadas de manejo de solo e de resíduos de suínos, do monitoramento das condições meteorológicas e processos hidrológicos, integrados a uma análise socioeconômica, em diferentes sistemas agrícolas no Estado do Rio Grande do Sul.

Produto	Unidade de medida	Meta Regional	Mapa de distribuição
Estação de monitoramento para água instalada	unidade	3	



**PROGRAMA: INOVA<sup>o</sup> E MODERNIZA<sup>o</sup> EM COMUNICA<sup>o</sup> SOCIAL**

**A<sup>o</sup>:** Democratiza<sup>o</sup> e Qualifica<sup>o</sup> da Comunica<sup>o</sup> Governamental

**o<sup>o</sup>:** SECOM

**Descri<sup>o</sup>**

Realizar cobertura jornalstica da agenda di<sup>aria</sup> do governador e divulgar as informa<sup>o</sup>es referentes <sup>as</sup> principais a<sup>o</sup>es do governo a jornais, portais de internet, emissoras de r<sup>adio</sup>s e televis<sup>o</sup>es, por meio de releases da ag<sup>encia</sup> de notcias online do Estado e ferramentas de disparo de emails. Prestar atendimento a jornalistas na busca de informa<sup>o</sup>es referentes <sup>as</sup> administra<sup>o</sup>es estaduais. Realizar acompanhamento dos espa<sup>os</sup> destinados ao Gov<sup>o</sup> do Estado na m<sup>idia</sup> e ampliar o acesso a informa<sup>o</sup>es a toda a sociedade.

Produto	Unidade de medida	Meta Regional	Mapa de distribu <sup>o</sup>
Comunica <sup>o</sup> governamental regionalizada por meio da estrutura das regi <sup>o</sup> es funcionais do RS	unidade	1	

**PROGRAMA: PLANEJAMENTO PARA O DESENVOLVIMENTO REGIONAL**

**A<sup>o</sup>:** An<sup>alise</sup>s Socioecon<sup>o</sup>micas para o Planejamento

**o<sup>o</sup>:** SEPLAN

**Descri<sup>o</sup>**

Elaborar e publicar o Atlas Socioecon<sup>o</sup>mico do RS, nos idiomas portugu<sup>es</sup> e ingl<sup>es</sup>, e Perfis Regionais com informa<sup>o</sup>es por COREDE e Regi<sup>o</sup> Funcional.

Produto	Unidade de medida	Meta Regional	Mapa de distribu <sup>o</sup>
Perfil por COREDE publicado	unidade	4	
Perfil por Regi <sup>o</sup> Funcional publicado	unidade	1	

**A<sup>o</sup>:** Planejamento Governamental e Regional

**o<sup>o</sup>:** SEPLAN

**Descri<sup>o</sup>**

Elaborar, realizar o acompanhamento e avaliar o Plano Plurianual estadual e utilizar as informa<sup>o</sup>es provenientes desse processo para elaborar documentos, visando proporcionar transpar<sup>encia</sup> <sup>as</sup> atua<sup>o</sup>es governamentais. Elaborar agendas para o equil<sup>ibrio</sup> territorial, utilizando informa<sup>o</sup>es do PPA. Elaborar estudos de longo prazo para o Estado e estimular o planejamento de longo prazo nos o<sup>rg</sup>aos estaduais.

Produto	Unidade de medida	Meta Regional	Mapa de distribu <sup>o</sup>
Agenda para o equil <sup>ibrio</sup> territorial elaborada	unidade	4	
Caderno de Realiza <sup>o</sup> es elaborado	unidade	16	

**A<sup>o</sup>:** Planos Estrat<sup>egicos</sup> de Desenvolvimento dos COREDEs

**o<sup>o</sup>:** SEPLAN

**Descri<sup>o</sup>**

Promover e acompanhar o desenvolvimento dos Planos Estrat<sup>egicos</sup> de Desenvolvimento dos COREDEs.

Produto	Unidade de medida	Meta Regional	Mapa de distribu <sup>o</sup>
Plano estrat <sup>egico</sup> elaborado	unidade	4	

**PROGRAMA: REGULA<sup>o</sup> DOS SERVI<sup>os</sup> DELEGADOS**

**A<sup>o</sup>:** Execu<sup>o</sup> de Conv<sup>enios</sup> para Regula<sup>o</sup> de Servi<sup>os</sup> de Compet<sup>encia</sup> da Uni<sup>o</sup> e dos Munic<sup>ipios</sup>

**o<sup>o</sup>:** AGERGS

**Descri<sup>o</sup>**

Executar, no <sup>am</sup>bito do Estado do Rio Grande do Sul, conv<sup>enio</sup> com a ANEEL para a fiscaliza<sup>o</sup> dos servi<sup>os</sup> delegados de energia el<sup>etrica</sup> de compet<sup>encia</sup> da Uni<sup>o</sup>. Executar conv<sup>enio</sup> com os munic<sup>ipios</sup> para a regula<sup>o</sup> do servi<sup>o</sup> de abastecimento de <sup>agua</sup> e de esgotamento sanit<sup>ario</sup>.

Produto	Unidade de medida	Meta Regional	Mapa de distribu <sup>o</sup>
Fiscaliza <sup>o</sup> (relat <sup>orio</sup> e termo de notifica <sup>o</sup> ) realizada	unidade	36	

**A<sup>o</sup>:** Fomento <sup>as</sup> Participa<sup>o</sup>es Sociais

**o<sup>o</sup>:** AGERGS

**Descri<sup>o</sup>**

Assegurar a plena transpar<sup>encia</sup> das a<sup>o</sup>es e decis<sup>o</sup>es da AGERGS, atrav<sup>es</sup> de diversos mecanismos: publica<sup>o</sup> anua<sup>l</sup> de relat<sup>orio</sup>, que deve incluir a avalia<sup>o</sup> dos indicadores de qualidade, o resultado de pesquisa de opini<sup>o</sup>es p<sup>u</sup>blicas sobre a sua presta<sup>o</sup> e o demonstrativo de origem e aplica<sup>o</sup> de seus recursos, divulgados atrav<sup>es</sup> de audi<sup>encia</sup> p<sup>u</sup>blica, cujo teor e resultados ser<sup>o</sup> tamb<sup>em</sup> publicados e remetidos <sup>as</sup> Assembl<sup>ea</sup> Legislativa; disponibiliza<sup>o</sup> de sistema de Ouvidoria P<sup>u</sup>blica, bem como manuten<sup>o</sup> de cadastro de usu<sup>arios</sup> volunt<sup>arios</sup>, que podem opinar, sugerir e reclamar quanto <sup>as</sup> presta<sup>o</sup>es dos servi<sup>os</sup> p<sup>u</sup>blicos delegados; realiza<sup>o</sup> de audi<sup>encias</sup> e Consultas P<sup>u</sup>blicas, bem como incentivo <sup>as</sup> forma<sup>o</sup>es de conselhos de consumidores, contribuindo tamb<sup>em</sup> para a participa<sup>o</sup> social no processo regulat<sup>orio</sup>.

Produto	Unidade de medida	Meta Regional	Mapa de distribu <sup>o</sup>
Audi <sup>encia</sup> P <sup>u</sup> blica realizada	unidade	4	
Usu <sup>ario</sup> Volunt <sup>ario</sup> cadastrado	unidade	572	

**A<sup>o</sup>:** Monitoramento da Modicidade Tarif<sup>aria</sup>, Equil<sup>ibrio</sup> Econ<sup>o</sup>mico-Financeiro e Justa Remunera<sup>o</sup> Abrangendo as <sup>Areas</sup> Reguladas pela AGERGS

**o<sup>o</sup>:** AGERGS

**Descri<sup>o</sup>**

Estabelecer estrat<sup>egias</sup> que contemplem estudo, desenvolvimento e aprimoramento da estrutura de custos dos servi<sup>os</sup> p<sup>u</sup>blicos prestados, com maior capacita<sup>o</sup> dos t<sup>ecnicos</sup> na <sup>area</sup> de regula<sup>o</sup> para estabelecimento de padr<sup>oes</sup> de refer<sup>encia</sup>, incentivo <sup>as</sup> excel<sup>encia</sup> da gest<sup>o</sup> e investimentos dos concession<sup>arios</sup>, por meio de ferramentas regulat<sup>orias</sup>, desenvolvimento de padr<sup>oes</sup> cont<sup>abeis</sup> e rotinas de informa<sup>o</sup>es e redu<sup>o</sup> da assimetria de informa<sup>o</sup>es entre delegat<sup>arios</sup>, usu<sup>arios</sup> e poder p<sup>u</sup>blico, incluindo a implanta<sup>o</sup> de banco de dados com informa<sup>o</sup>es econ<sup>o</sup>mico-financeiras, com eventual contrata<sup>o</sup> de consultoria de apoio <sup>as</sup> atividades, abrangendo as <sup>areas</sup> de: saneamento, transporte intermunicipal de passageiros de longo curso, transporte intermunicipal de passageiros metropolitano e de aglomera<sup>o</sup>es urbanas, transporte hidrovi<sup>ario</sup> de ve<sup>iculos</sup> e de passageiros, esta<sup>o</sup>es rodovi<sup>arias</sup>, g<sup>as</sup> canalizado e irriga<sup>o</sup>. Essa a<sup>o</sup> est<sup>a</sup> embasada na Lei Estadual n<sup>o</sup> 10.931/97, que criou a AGERGS, definindo dentre seus objetivos o de assegurar a modicidade tarif<sup>aria</sup>, contida no conceito de servi<sup>os</sup> p<sup>u</sup>blicos adequados, e o de zelar pelo equil<sup>ibrio</sup> econ<sup>o</sup>mico e financeiro dos servi<sup>os</sup> p<sup>u</sup>blicos.

Produto	Unidade de medida	Meta Regional	Mapa de distribu <sup>o</sup>
Fiscaliza <sup>o</sup> Regulat <sup>oria</sup> realizada	unidade	4	
Revis <sup>o</sup> e Reajuste Tarif <sup>ario</sup> realizado	unidade	4	

**A<sup>o</sup>:** Monitoramento e Fiscaliza<sup>o</sup> da Qualidade dos Servi<sup>os</sup> P<sup>u</sup>blicos Delegados nas <sup>Areas</sup> Reguladas pela AGERGS

Órgão: AGERGS

**Descrição**

De acordo com a Lei nº 10.931/97, toda concessão ou permissão de serviços públicos pressupõe a sua prestação, assegurando o pleno atendimento das necessidades dos usuários, de acordo com o conceito de serviço adequado, ou seja, aquele que satisfaz as condições de regularidade, continuidade, eficiência, segurança, atualidade, generalidade, cortesia na sua prestação e modicidade das tarifas. A regulação da qualidade dos serviços com a elaboração e acompanhamento de indicadores e realização de pesquisas de opinião pública constitui-se, portanto, num dos pilares da ação do Estado para o cumprimento do que determina a lei a fim de garantir a promoção do interesse público e a melhoria da qualidade de vida da população, de acordo com a Lei nº 11.075/98. A ação inclui a implantação de banco de dados com informações de padrões de qualidade dos setores sob regulação da AGERGS, com eventual contratação de consultoria de apoio às atividades, abrangendo as áreas de: transporte intermunicipal de passageiros de longo curso, transporte intermunicipal de passageiros metropolitano e de aglomerações urbanas, transporte hidroviário de veículos e de passageiros, estações rodoviárias, gás canalizado e irrigação.

Produto	Unidade de medida	Meta Regional	Mapa de distribuição
Fiscalização (relatório e termo de notificação) realizada	unidade	36	

**PROGRAMA: REPRESENTAÇÃO JUDICIAL, CONCILIAÇÃO E CONSULTORIA AO ESTADO**

Ação: Modernização Institucional

Órgão: PGE

**Descrição**

Promover a qualificação técnica dos integrantes de seus quadros funcionais, a melhoria operacional e a infraestrutura necessárias ao efetivo e regular desempenho das atividades de consultoria jurídica e de representação judicial da administração pública estadual, desempenhadas pela PGE, por meio dos seguintes órgãos de direção, execução e de apoio: Gabinete, Conselho Superior, Corregedoria-Geral, Procuradorias com funções especializadas (06), de coordenação e integração (01), de pesquisa e documentação (01), de execução regional (18), de execução junto aos Tribunais Superiores (01) e órgão central de apoio administrativo (01). Edificar nova sede para a PGE, que concentre em lugar único a atuação de seus órgãos e atenda as particularidades relacionadas à atuação judicial, viabilizando melhores condições de trabalho e de atendimento à Administração Pública e ao cidadão.

Produto	Unidade de medida	Meta Regional	Mapa de distribuição
Capacitação de pessoal realizada	unidade	3,32	
Manutenção e qualificação da infraestrutura física realizada	%	1,24	

**PROGRAMA: APOIO E DESENVOLVIMENTO DA INFRAESTRUTURA RURAL**

**Ação:** Apoio para o Acesso à Internet e à Telefonia no Meio Rural

**Órgão:** SDR

**Descrição**

Articular e realizar ações conjuntas entre as Cooperativas de Infraestrutura, os Municípios e as operadoras de telefonia para criação de condições e disponibilização de infraestrutura para acesso à Internet de qualidade no meio rural.

Produto	Unidade de medida	Meta Regional	Mapa de distribuição
Articulação/ação realizada	unidade	4	

**Ação:** Incentivo ao Uso e à Geração de Energia por Meio de Fontes Alternativas

**Órgão:** SDR

**Descrição**

Incentivar e apoiar a utilização e a implantação de fontes alternativas de energias pelos agricultores familiares e públicos especiais, bem como fomentar e articular incentivos para a aquisição de equipamentos e geração de energia por meio de fontes alternativas através de cooperativas de infraestrutura, visando o uso racional dos recursos naturais.

Produto	Unidade de medida	Meta Regional	Mapa de distribuição
Evento/seminário realizado para associados das cooperativas com potencial de investimento	unidade	2	

**Ação:** Melhoria da Qualidade da Energia Elétrica no Campo

**Órgão:** SDR

**Descrição**

Articular com entidades e municípios a realização de levantamento da necessidade de carga de energia elétrica nos empreendimentos rurais de associados de cooperativas. Requerer eventuais providências necessárias junto aos Comitê de Planejamento Energético do Estado (COPERGS) para a adequação da tensão de energia pelas distribuidoras. Quando o tipo de obra exigir participação financeira do consumidor, apoiar financeiramente, com a utilização de recursos do FEAPER, a execução do projeto.

Produto	Unidade de medida	Meta Regional	Mapa de distribuição
Levantamento de necessidade de carga realizado	unidade	320	
Projeto de melhoria da infraestrutura energética implantado	unidade	32	

**PROGRAMA: ENERGIA ELÉTRICA PELO RIO GRANDE**

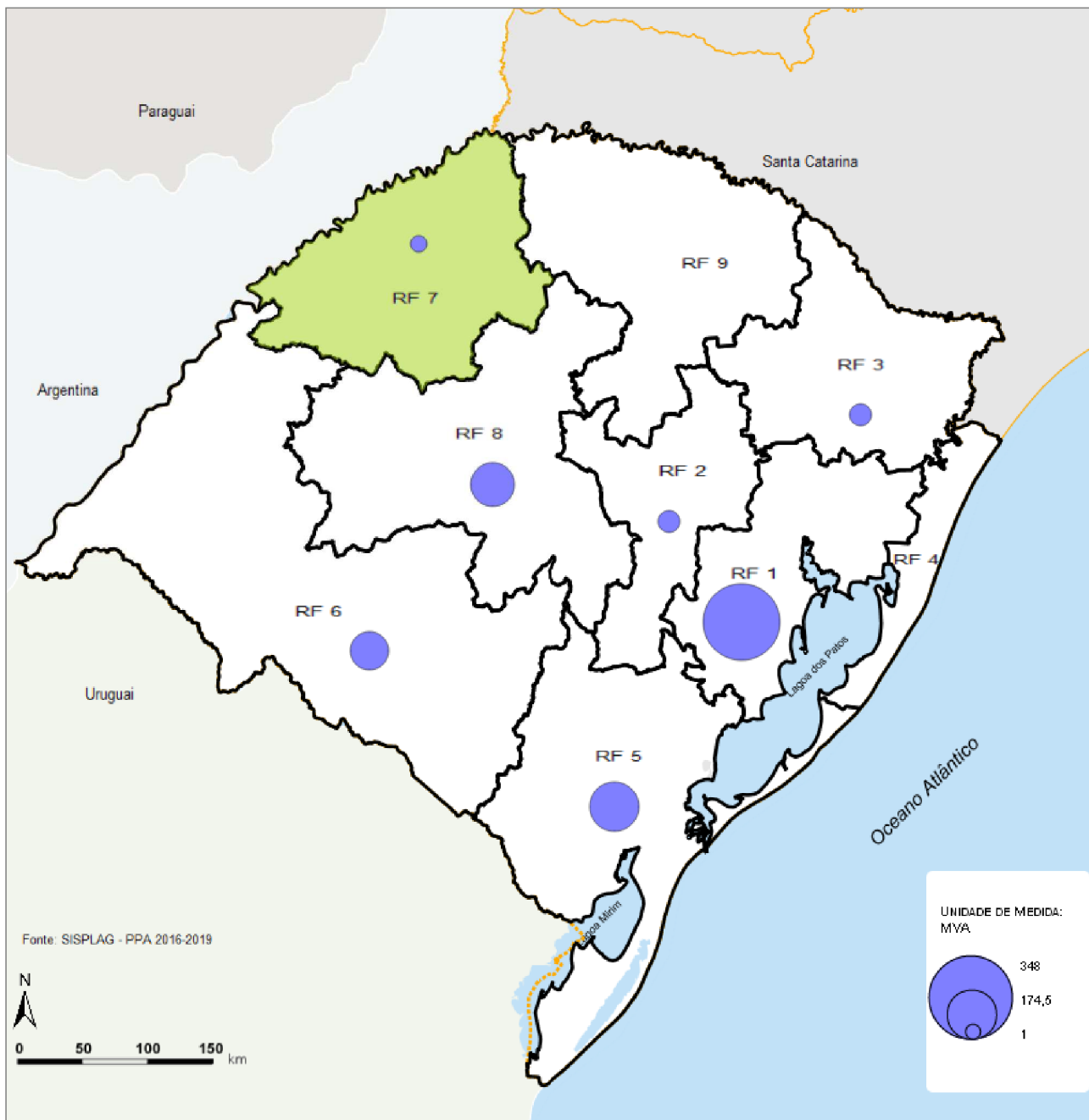
**Ação:** Expansão da Transmissão

**Órgão:** CEEE-GT

**Descrição**

Aumentar a capacidade e a confiabilidade da rede básica de transmissão da CEEE-GT através da construção e da ampliação de linhas de transmissão e subestações de energia elétrica.

Produto	Unidade de medida	Meta Regional	Mapa de distribuição
Capacidade de transmissão expandida	MVA	25	Sim



<b>Programa:</b> Energia Elétrica pelo Rio Grande	
<b>Ação:</b> Expansão da Transmissão	
<b>Produto:</b> Capacidade de transmissão expandida	
<b>Meta Física Global - PPA:</b> 956	<b>Unidade:</b> MVA

**PROGRAMA: PLANEJAMENTO E FORTALECIMENTO DAS REGIÕES METROPOLITANAS, MICRORREGIÕES E AGLOMERAÇÕES URBANAS**

**Ação:** Aperfeiçoamento e Implantação de Regiões Metropolitanas, Microrregiões e Aglomerações Urbanas

**Órgão:** METROPLAN

**Descrição**

Criar a estrutura de atendimento da Região Metropolitana da Serra Gaúcha e Microrregião Celeira, com estruturas próprias ou através de parcerias com prefeituras e universidades regionais. Implantar o Sistema e suporte institucional para o planejamento e gestão da RMSG e Microrregião Celeira. Aprimorar o sistema institucional para o planejamento e gestão das regiões metropolitanas e aglomerações urbanas. Apoio às Prefeituras Municipais com vista ao Planejamento Regional, à elaboração de Planos Integrados e à compatibilização das ações das esferas municipais, estadual e federal, em articulação com a Secretaria do Planejamento e Desenvolvimento Regional e os COREDES. Planejamento e Execução da Governança através do desenvolvimento de trabalhos técnicos e operações que envolverão a Estrutura do Sistema de Planejamento Metropolitano.

Produto	Unidade de medida	Meta Regional	Mapa de distribuição
Escritório da Microrregião Celeira implantado	%	100	

**PROGRAMA: PLANEJAMENTO LOGÍSTICO - PRÓ - TRANSPORTE MULTIMODAL**

**Ação:** Ampliação de Capacidade de Rodovias

**Órgão:** DAER

**Descrição**

Aumentar a capacidade dos eixos rodoviários, através da duplicação de rodovias arteriais existentes e implantação de terceiras e quarta faixas de trânsito, em pontos críticos que possuem alto índice de acidentes, aclives que reduzem drasticamente a velocidade e estradas que necessitam de aumento da sua capacidade de atender a demanda de tráfego, com a finalidade de adequá-las aos volumes de tráfego, aprimorando suas condições de mobilidade e segurança. Compreende a execução de serviços relativos a todos os projetos de engenharia, desapropriações de imóveis, projetos ambientais, serviços de terraplenagem, drenagem, pavimentação, obras de arte correntes e especiais, sinalização, interseções, serviços complementares, supervisão e fiscalização.

Produto	Unidade de medida	Meta Regional	Mapa de distribuição
Rodovia com capacidade ampliada	km	12,64	Sim

**Ação:** Construção de Acessos Municipais com Integração à Malha Rodoviária

**Órgão:** DAER

**Descrição**

Aumentar a extensão da rede rodoviária possibilitando integração das comunidades a toda a malha existente, beneficiando um número maior de usuários. Envolve todos os serviços referentes a construção, terraplenagem, pavimentação, obras complementares, drenagem, interseções, obras de arte correntes e especiais, sinalização, desapropriações, serviços de meio ambiente, fiscalização e supervisão.

Produto	Unidade de medida	Meta Regional	Mapa de distribuição
Acesso municipal construído	km	221,61	Sim

**Ação:** Construção de Rodovias

**Órgão:** DAER

**Descrição**

Executar todos os serviços destinados a expandir o sistema rodoviário estadual, visando aprimorar as suas condições de mobilidade e acesso, facilitando o deslocamento de usuários e cargas, trazendo benefícios socioeconômicos a um número maior de comunidades. Compreende a construção de rodovias arteriais, coletoras e locais, incluindo todos os trabalhos referentes a projetos de engenharia, desapropriações, terraplenagem, pavimentação, drenagem, interseções, obras de arte correntes e especiais, sinalização, serviços complementares, custos referentes ao meio ambiente, supervisão e fiscalização.

Produto	Unidade de medida	Meta Regional	Mapa de distribuição
Rodovia construída	km	53,92	Sim

**Ação:** Convênios Municipais

**Órgão:** DAER

**Descrição**

Executar obras viárias destinadas a estender ou qualificar a rede viária municipal, ou segmentos de rodovia estadual diretamente ligada aos municípios, possibilitando maior integração, mobilidade, escoamento de produção e maiores benefícios sociais. Envolve os serviços referentes a construção, terraplenagem, pavimentação, drenagem, sinalização e obras complementares. As obras e os serviços serão realizados mediante convênios firmados entre o DAER e os Municípios, sendo responsabilidade do DAER o repasse de uma parcela dos recursos necessários. As obras serão realizadas pelos municípios, com acompanhamento do DAER.

Produto	Unidade de medida	Meta Regional	Mapa de distribuição
Obra viária realizada	km	2,4	

**Ação:** Modernização, Manutenção e Ampliação do Sistema Aeroportuário

**Órgão:** ST

**Descrição**

Modernizar e manter as condições de operacionalidade dos aeroportos administrados pelo Estado no que tange aos seus equipamentos e serviços. As atividades necessárias constituem-se de obras de construção civil e reformas na infraestrutura aeroportuária e objetivam a ampliação e a qualificação necessárias ao aumento da capacidade de transporte de cargas e passageiros. Para a consecução das obras e serviços necessários será realizada a contratação de consultoria e de projetos para os aeroportos regionais e internacionais novos ou existentes bem como contratação de consultoria para estudos de demanda, impacto ambiental e localização de sítios aeroportuários.

Produto	Unidade de medida	Meta Regional	Mapa de distribuição
Aeroporto mantido	unidade	3	
Aeroporto modernizado	unidade	1	Sim
Estudo realizado	unidade	9	

**Ação:** Planejamento, Desenvolvimento e Gerenciamento da Malha Rodoviária do Estado

**Órgão:** DAER

**Descrição**

Elaborar o plano diretor rodoviário a partir do gerenciamento e do planejamento da malha rodoviária estadual; Introduzir a malha rodoviária do estado nas novas tecnologias de geoprocessamento, bem como, dispor de um preciso e atualizado instrumento de gestão; Obter o diagnóstico da malha rodoviária executando o levantamento da rede pavimentada e não pavimentada, incluindo o cadastro, o tráfego, condições do pavimento, acidentalidade e obras de arte especiais. Inspeccionar, diagnosticar, classificar e promover planos de ações de segurança viária. Cadastrar e monitorar os pontos de instabilidade de encostas; Desenvolver e implantar metodologias e especificações dos serviços do DAER através de aperfeiçoamento e gestão; Implementar um sistema estadual de registro de estudos e projetos, com a participação dos municípios; Conhecer, agrupar e analisar os dados socioeconômicos relacionados com a população, renda, frota de veículos, agricultura, indústria e serviços, bem como, valores de insumos e serviços

utilizados nas obras rodoviárias; Atualização e elaboração de novos estudos e projetos de engenharia e estudos para licenciamento ambiental, bem como, estudos e pesquisas de materias para pavimentação de rodovias e de novas técnicas construtivas em trechos rodoviários experimentais. Promover a regularização ambiental da malha rodoviária estadual com a obtenção das licenças de operação. Adquirir bens e serviços para desenvolvimento e suporte das atividades técnicas de engenharia.

Produto	Unidade de medida	Meta Regional	Mapa de distribuição
Projeto rodoviário e de obra de arte especial concluído	km	84,12	

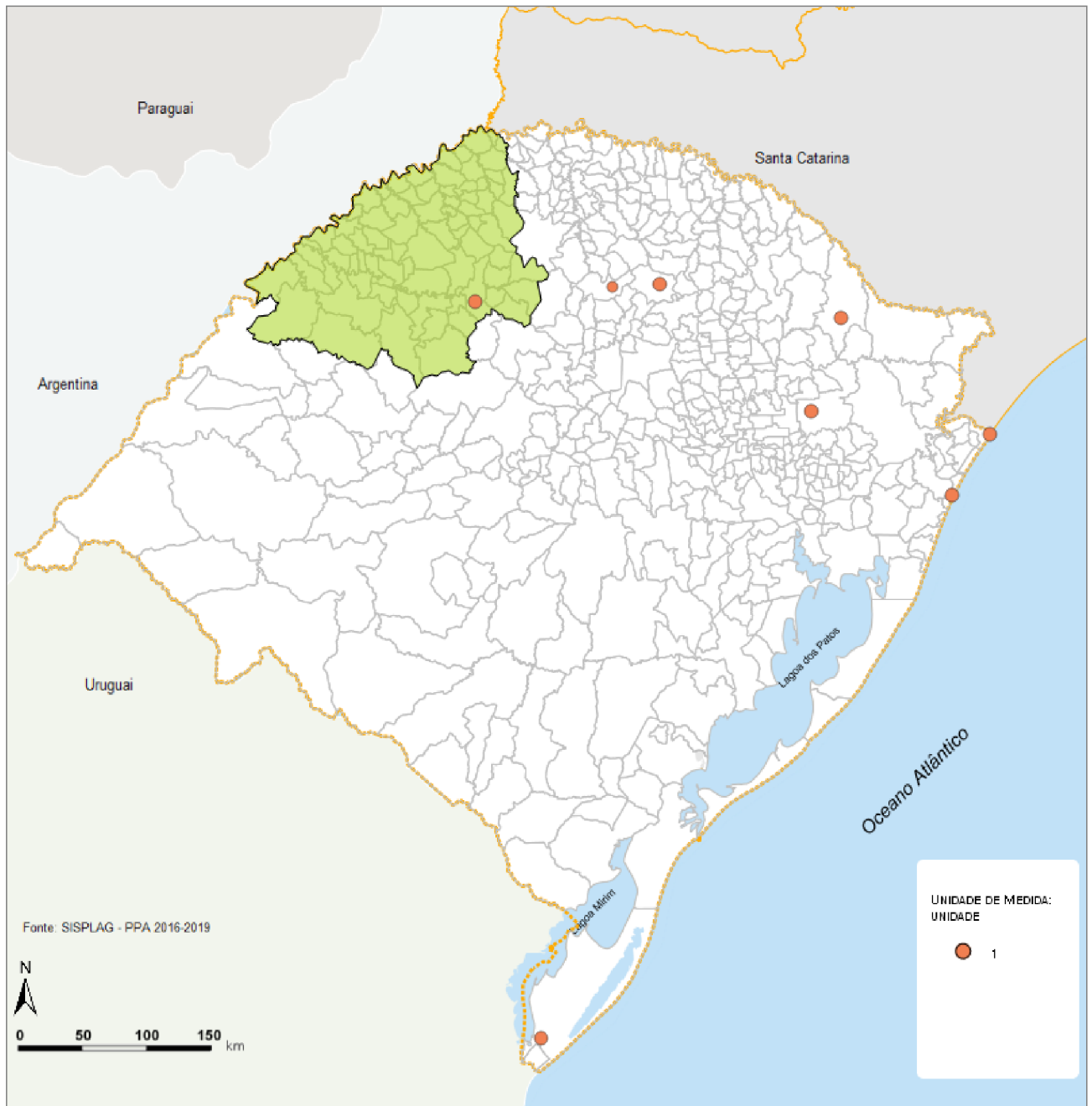
**Ação:** Restauração de Pavimento

**Órgão:** DAER

**Descrição**

Restaurar rodovias pavimentadas, incluindo-se obras de terraplenagem, pavimentação, drenagem e serviços complementares, bem como, recuperação de obras de arte correntes, especiais, serviços de meio ambiente, supervisão e fiscalização.

Produto	Unidade de medida	Meta Regional	Mapa de distribuição
Pavimento restaurado	km	165,96	Sim



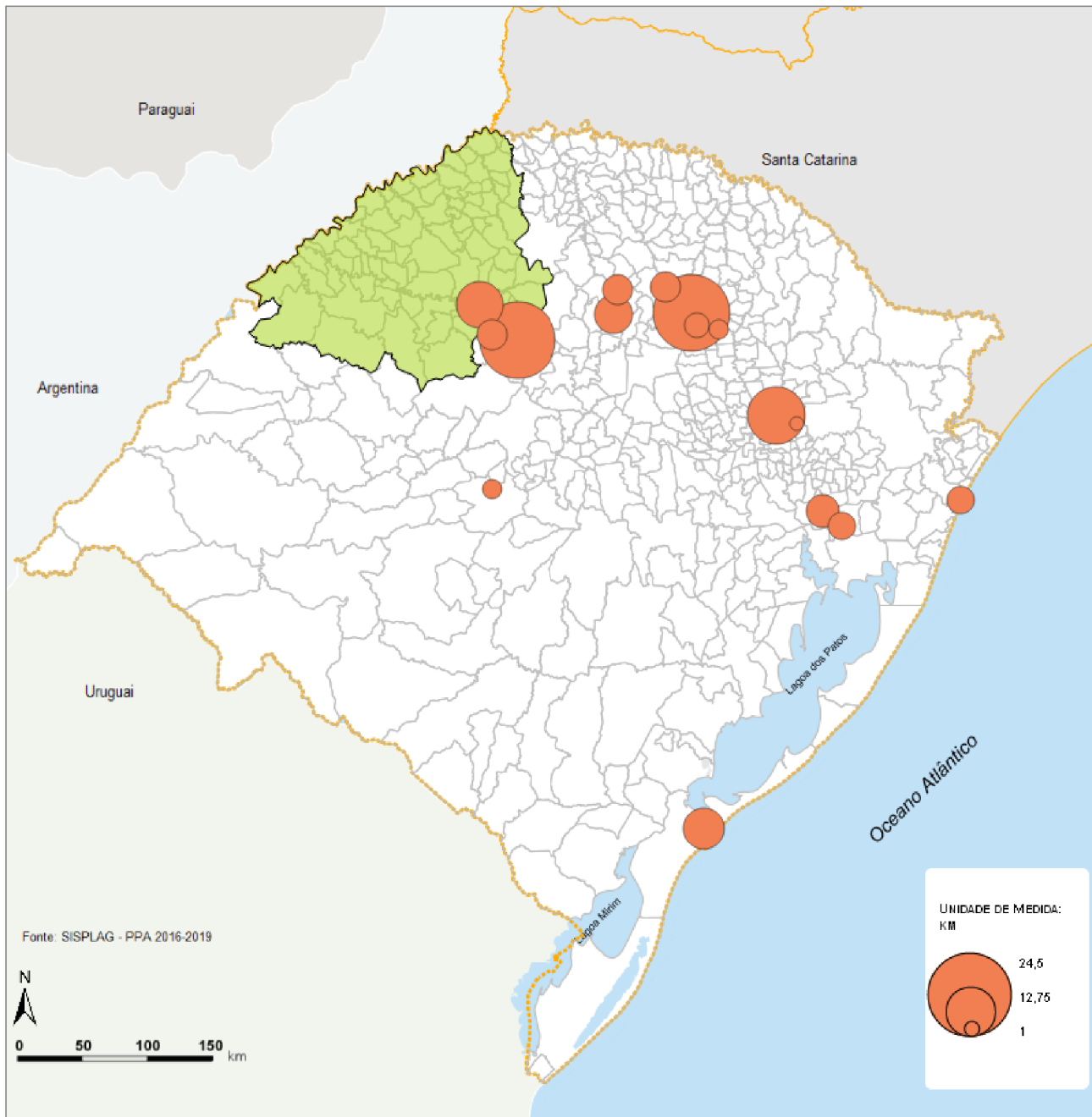
**Programa:** Planejamento Logístico - Pró - Transporte Multimodal

**Ação:** Modernização, Manutenção e Ampliação do Sistema Aeroportuário

**Produto:** Aeroporto modernizado

**Meta Física Global - PPA:** 8

**Unidade:** unidade



**Programa:** Planejamento Logístico - Pró - Transporte Multimodal

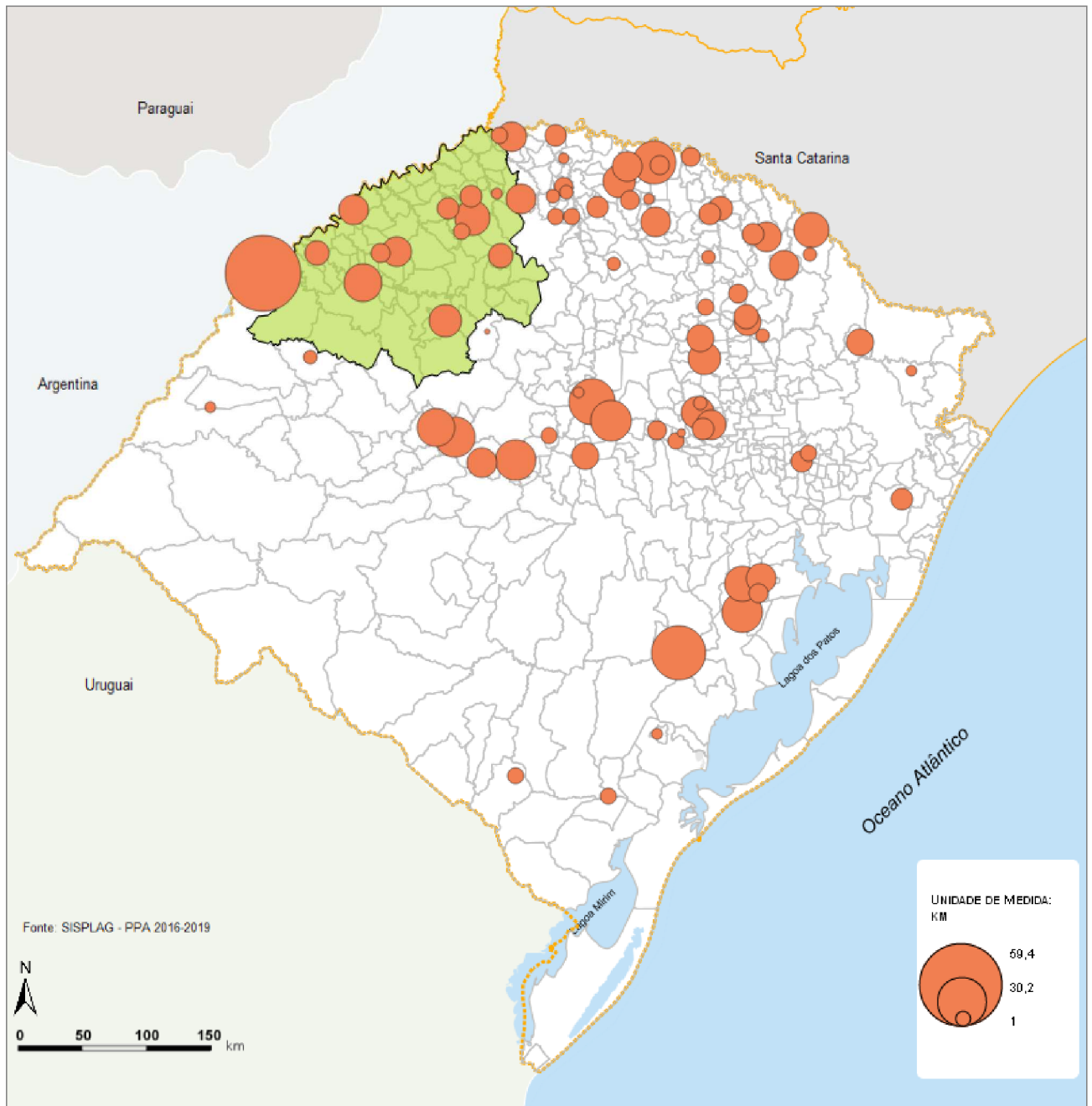
**Ação:** Ampliação de Capacidade de Rodovias

**Produto:** Rodovia com capacidade ampliada

**Meta Física Global - PPA:** 155,39

**Unidade:** km





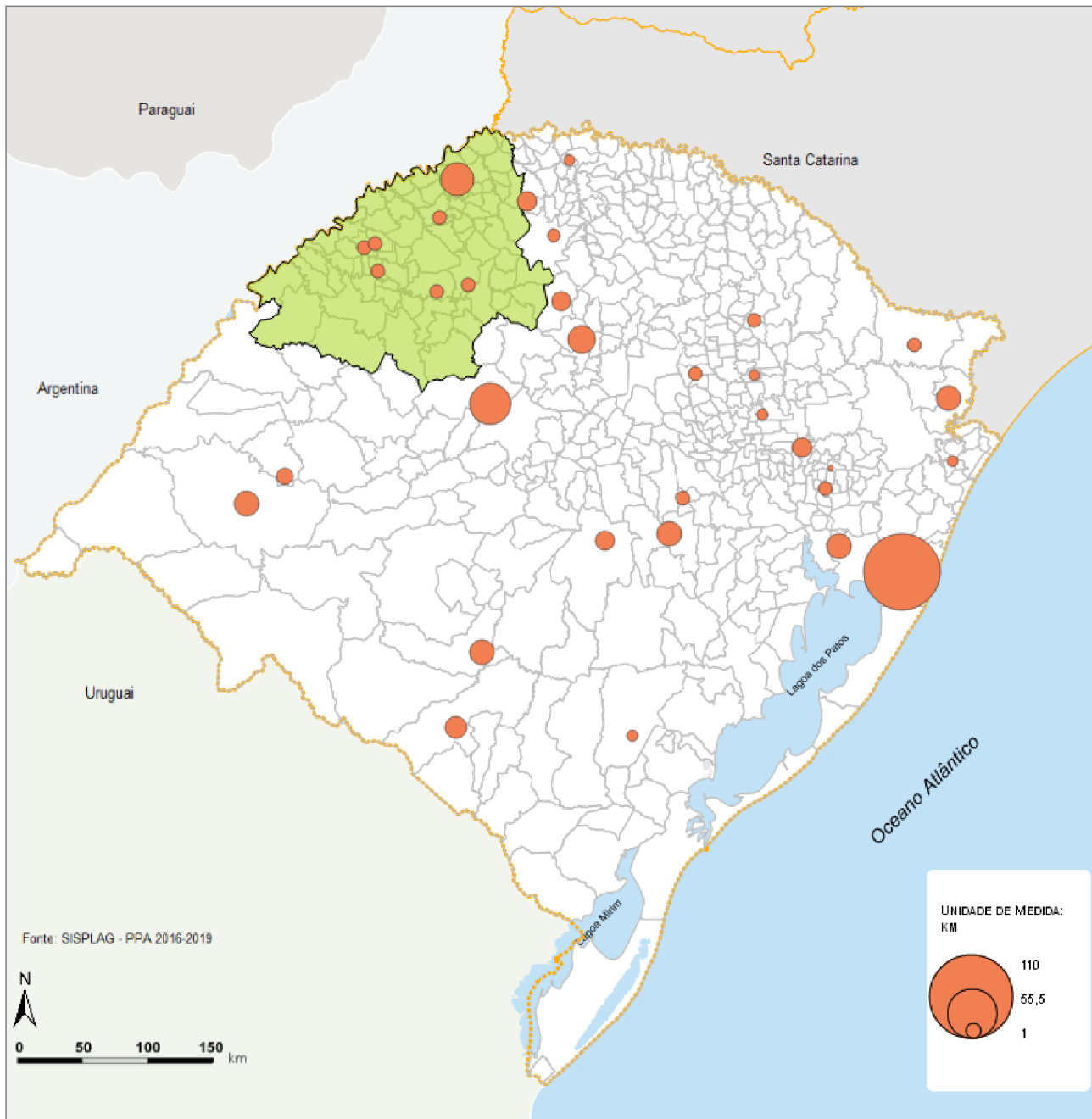
**Programa:** Planejamento Logístico - Pró - Transporte Multimodal

**Ação:** Construção de Acessos Municipais com Integração à Malha Rodoviária

**Produto:** Acesso municipal construído

**Meta Física Global - PPA:** 956,21

**Unidade:** km



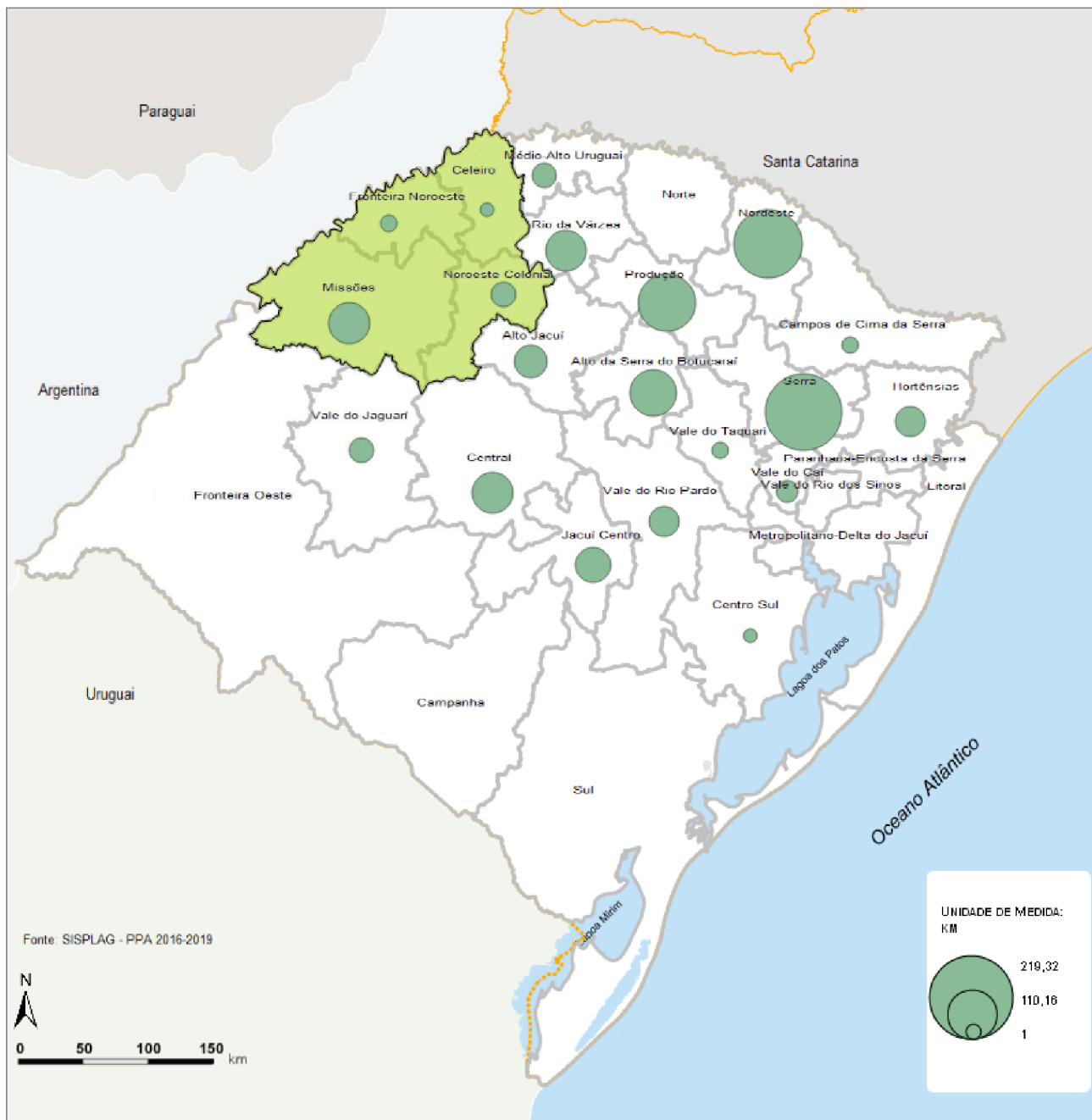
**Programa:** Planejamento Logístico - Pró - Transporte Multimodal

**Ação:** Construção de Rodovias

**Produto:** Rodovia construída

**Meta Física Global - PPA:** 432,6

**Unidade:** km



**Programa:** Planejamento Logístico - Pró - Transporte Multimodal

**Ação:** Restauração de Pavimento

**Produto:** Pavimento restaurado

**Meta Física Global - PPA:** 1.437

**Unidade:** km

**PROGRAMA: PROGRAMA ESTADUAL DE IRRIGAÇÃO E USOS MÚLTIPLOS DA ÁGUA**

**Ação:** Elaboração de projetos, construção de barragens e sistemas associados, gestão de usos múltiplos da água e compensações ambientais

**Órgão:** SEAPI

**Descrição**

Ampliar a área irrigada, beneficiando diversos municípios, principalmente os mais afetados, tanto pela seca, quanto pelas enchentes, pois as barragens além de proporcionarem um contínuo uso da água para a irrigação e regularização da vazão do leito do rio, evitam enchentes à jusante do barramento. Desenvolver projetos executivos de novas barragens a partir de um total de 23 estudos existentes não contemplados no PAC 2, e suas respectivas construções. Apoiar a operação inicial da distribuição da água de reservatórios e gerenciamento dos sistemas de distribuição para a continuidade da gestão e manutenção do sistema. Realizar compensação ambiental de áreas desmatadas pela área de alagüe das barragens. através de aquisição de áreas de preservação permanente ou, do plantio de mudas de árvores específicas, atendendo orientações da FEPAM.

Produto	Unidade de medida	Meta Regional	Mapa de distribuição
Barragem do Rio Soturno projetada (PAC 2)	%	100	

**PROGRAMA: PROGRAMA ESTADUAL DE SANEAMENTO**

**Ação:** Expansão e Melhoria dos Sistemas de Abastecimento de Água

**Órgão:** CORSAN

**Descrição**

Expandir as redes e ligações de água; substituir redes de água; otimizar e/ou melhorar os sistemas de abastecimento; ampliar os sistemas de abastecimento considerando o crescimento vegetativo; ampliar o número de economias atendidas.

Produto	Unidade de medida	Meta Regional	Mapa de distribuição
Capacidade instalada de tratamento de água ampliada	m3	4.730.400	Sim
Rede de água assentada/substituída	m	341.048	Sim
Volume de reservação ampliado	m3	1.500	

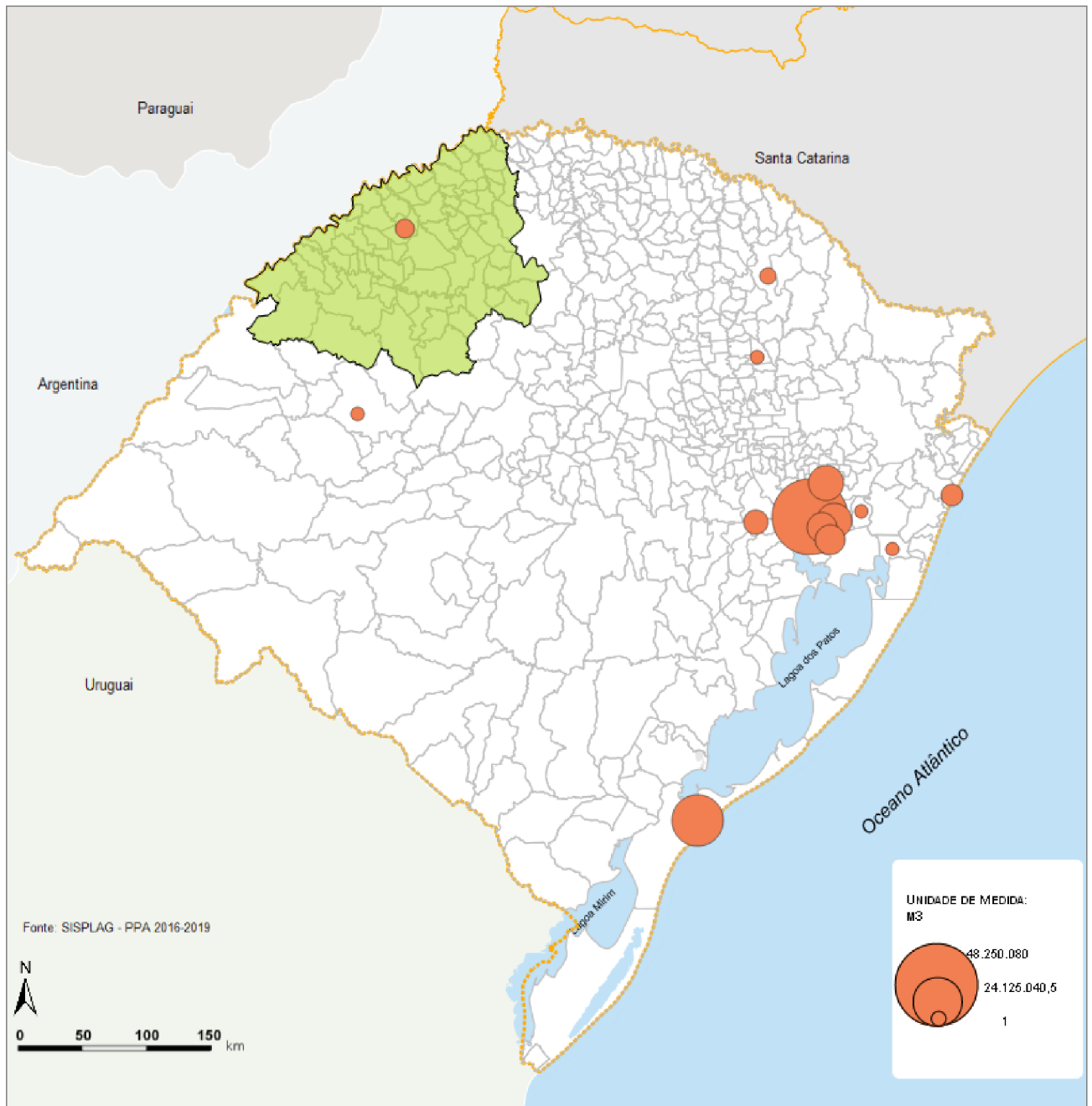
**Ação:** Expansão e Melhoria dos Sistemas de Esgotamento Sanitário

**Órgão:** CORSAN

**Descrição**

Expandir e/ou substituir as redes e ligações de esgoto; substituir redes de esgoto; ampliar os sistemas de esgotamento sanitário; implantar sistemas de esgotamento sanitário, ampliar o número de economias com sistemas de esgoto sanitário disponibilizado.

Produto	Unidade de medida	Meta Regional	Mapa de distribuição
Capacidade instalada de tratamento de esgoto ampliada	m3	1.261.440	Sim
Economias disponibilizadas com sistemas de esgotamento sanitário	unidade	27.622	Sim
Redes de esgoto assentadas	m	233.090	



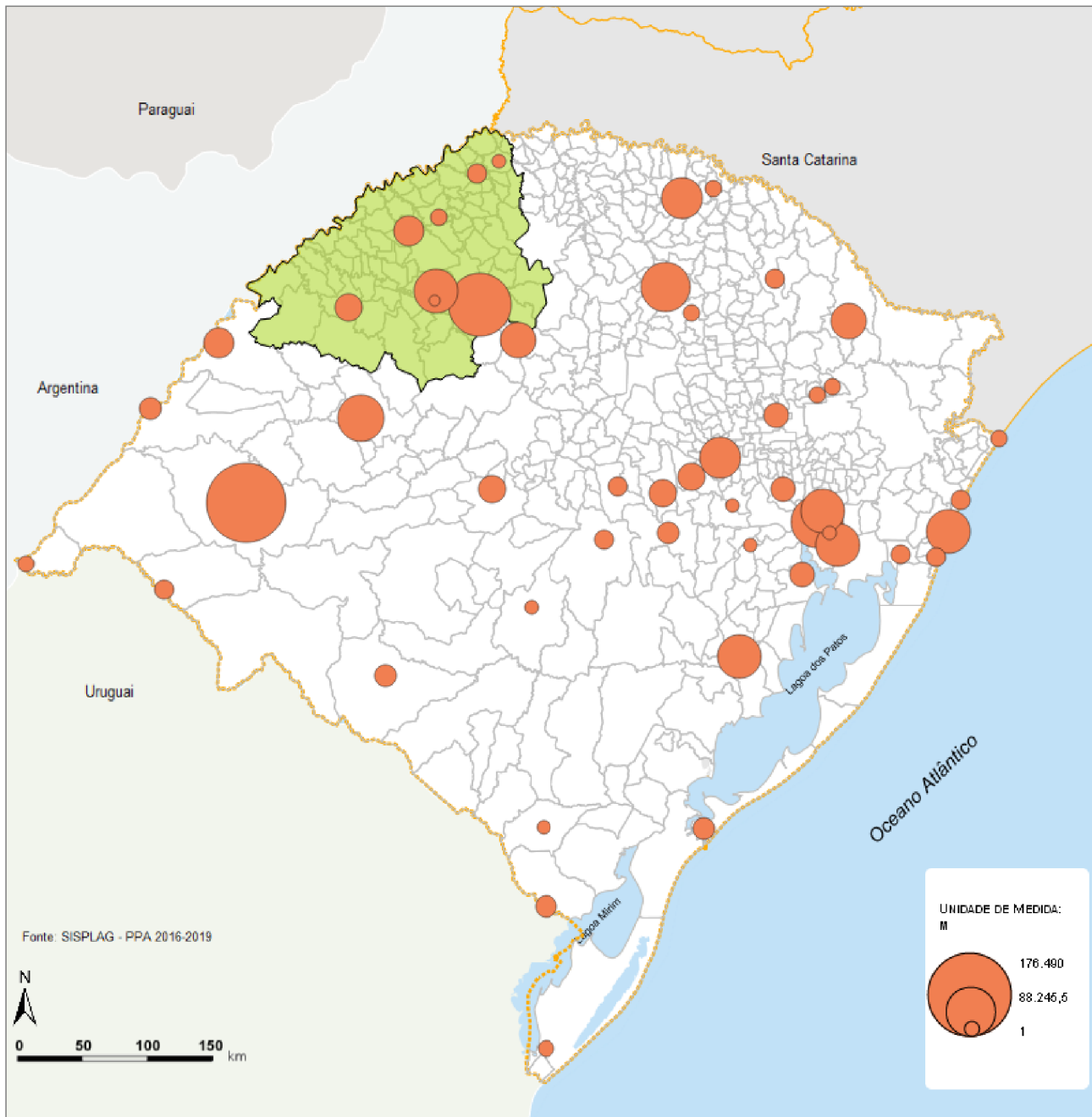
**Programa:** Programa Estadual de Saneamento

**Ação:** Expansão e Melhoria dos Sistemas de Abastecimento de Água

**Produto:** Capacidade instalada de tratamento de água ampliada

**Meta Física Global - PPA:** 164.933.280

**Unidade:** m3



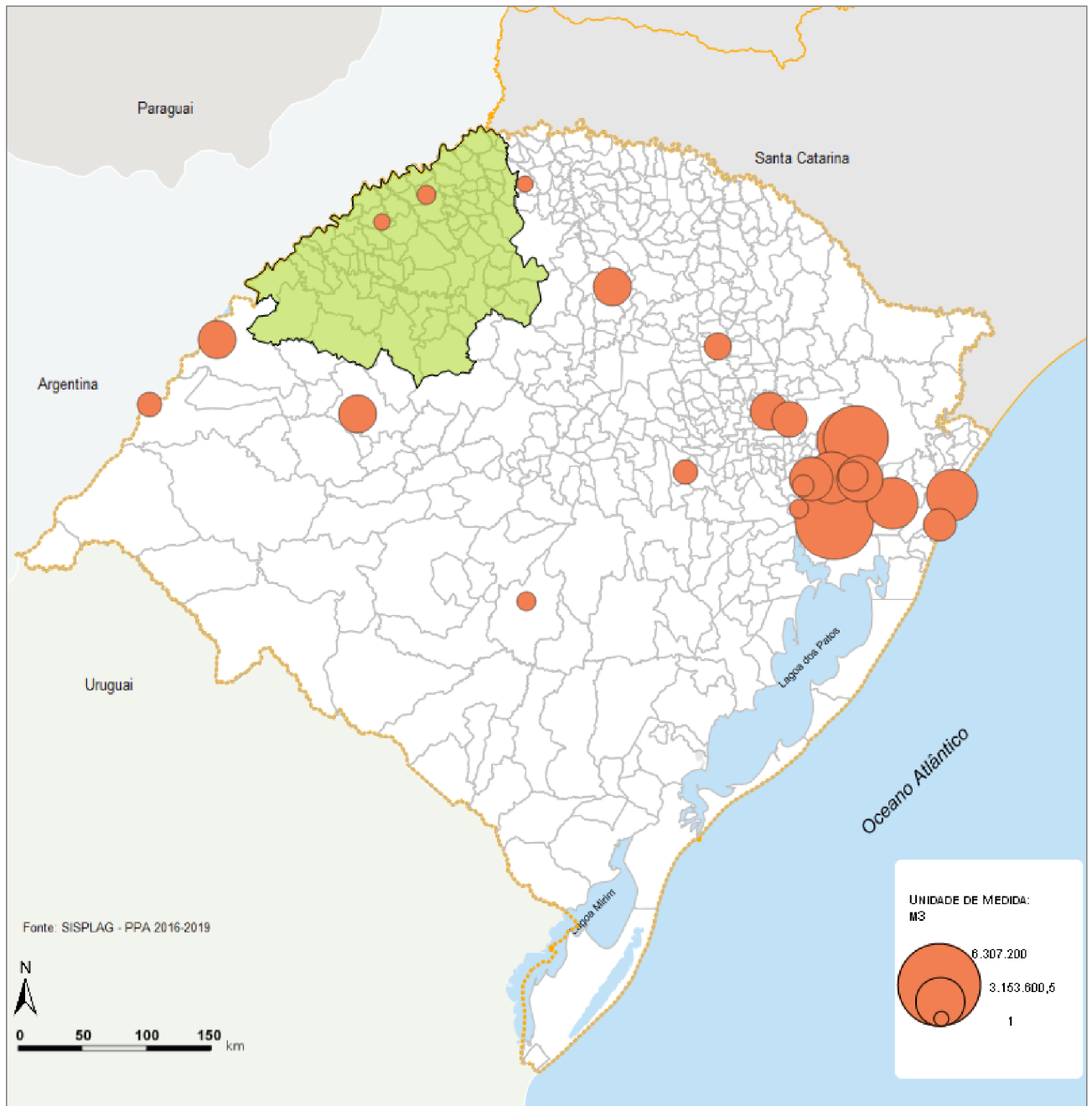
**Programa:** Programa Estadual de Saneamento

**Ação:** Expansão e Melhoria dos Sistemas de Abastecimento de Água

**Produto:** Rede de água assentada/substituída

**Meta Física Global - PPA:** 1.992.208

**Unidade:** m



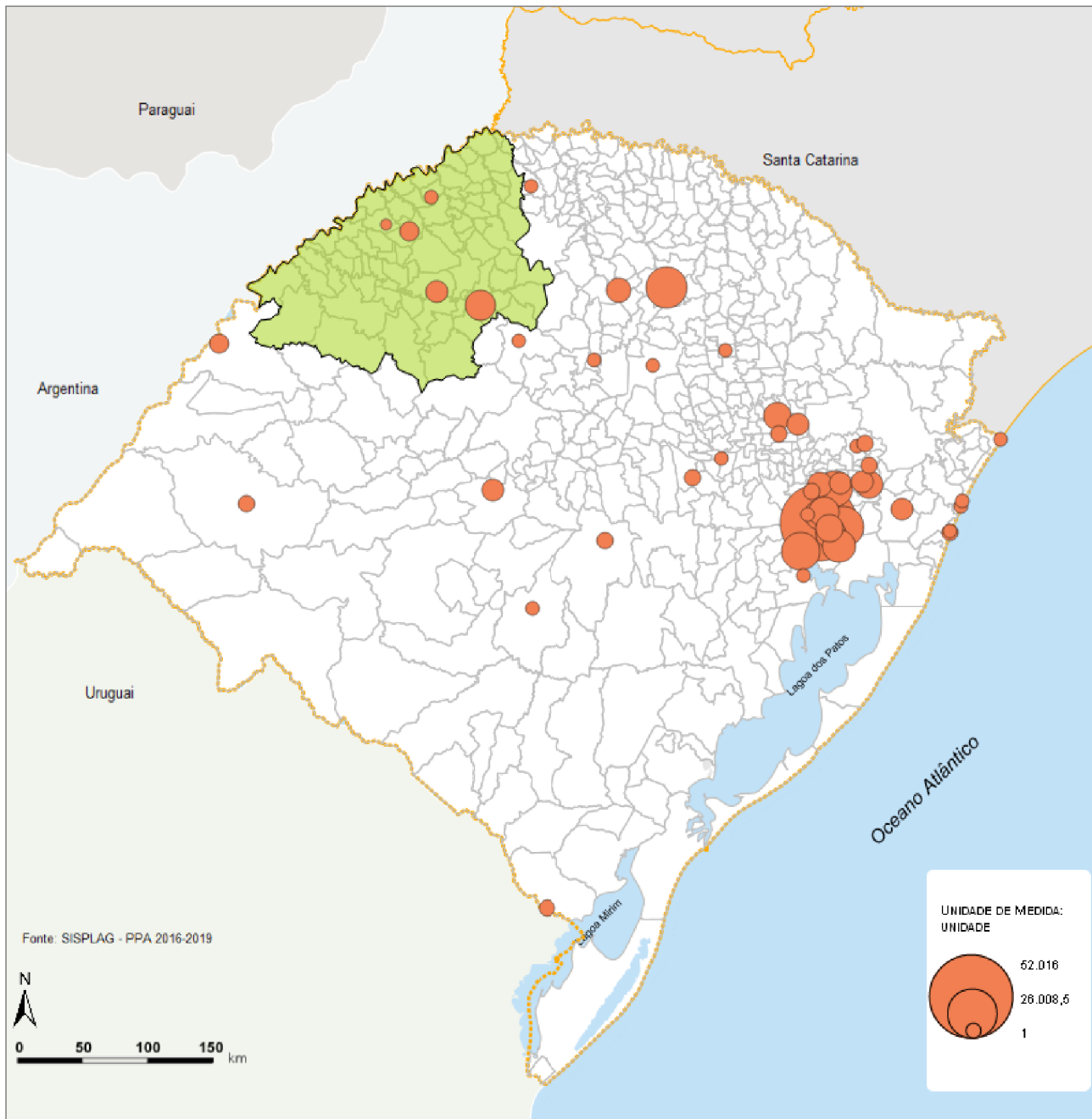
**Programa:** Programa Estadual de Saneamento

**Ação:** Expansão e Melhoria dos Sistemas de Esgotamento Sanitário

**Produto:** Capacidade instalada de tratamento de esgoto ampliada

**Meta Física Global - PPA:** 57.325.194

**Unidade:** m3



**Programa:** Programa Estadual de Saneamento

**Ação:** Expansão e Melhoria dos Sistemas de Esgotamento Sanitário

**Produto:** Economias disponibilizadas com sistemas de esgotamento sanitário

**Meta Física Global - PPA:** 353.236

**Unidade:** unidade



**PROGRAMA: SUSTENTABILIDADE E GESTÃO AMBIENTAL INTEGRADA**

**Ação:** Implementação do Plano Estadual de Resíduos Sólidos

**Órgão:** SEMA

**Descrição**

Implementar as ações decorrentes das diretrizes estabelecidas no Plano Estadual de Resíduos Sólidos concluído em Dezembro de 2014.

Produto	Unidade de medida	Meta Regional	Mapa de distribuição
1ª Etapa do Plano Estadual Resíduos Sólidos implementada	%	5	

**PROGRAMA: ACESSO E GARANTIA À UNIVERSALIDADE DOS DIREITOS E À INCLUSÃO DAS PESSOAS COM DEFICIÊNCIA E PESSOAS COM ALTAS HABILIDADES**

**Ação:** Articulação de Políticas Públicas para as PcD e PcAH/Sd

**Órgão:** FADERS

**Descrição**

Articular políticas de diferentes esferas governamentais e em diferentes áreas e níveis de atuação, mediante a coordenação do Fórum Estadual Permanente de Políticas Públicas para PcD e PcAH no RS, a gestão da Política Pública Estadual, a promoção da interiorização de ações e da descentralização de recursos, o assessoramento a gestores e a atuação junto a Municípios, Órgãos, Entidades e Conselhos de Direitos e de Controle Social sobre políticas públicas no interesse das PcD e PcAH e suas entidades representativas.

Produto	Unidade de medida	Meta Regional	Mapa de distribuição
Comitê Gestor instalado	unidade	6	Sim
Conselho de Direitos e de Controle Social de Políticas assessorado	unidade	4	
Evento temático realizado	unidade	2	
Plenária do Fórum coordenada	unidade	4	

**Ação:** Atenção às Pessoas com Deficiência e às Pessoas com Altas Habilidades / Superdotação

**Órgão:** FADERS

**Descrição**

Prestar atenção direta a pessoas com deficiência e a pessoas com altas habilidades / superdotação e sua comunidade, em caráter referencial ao desenvolvimento, produção e multiplicação de metodologias, conhecimentos e espaços de atendimento, com vistas à elevação da qualidade de vida e à inclusão.

Produto	Unidade de medida	Meta Regional	Mapa de distribuição
Pessoa com Deficiência ou Pessoa com Altas Habilidades atendida em serviço referência da FADERS	unidade	2.000	Sim

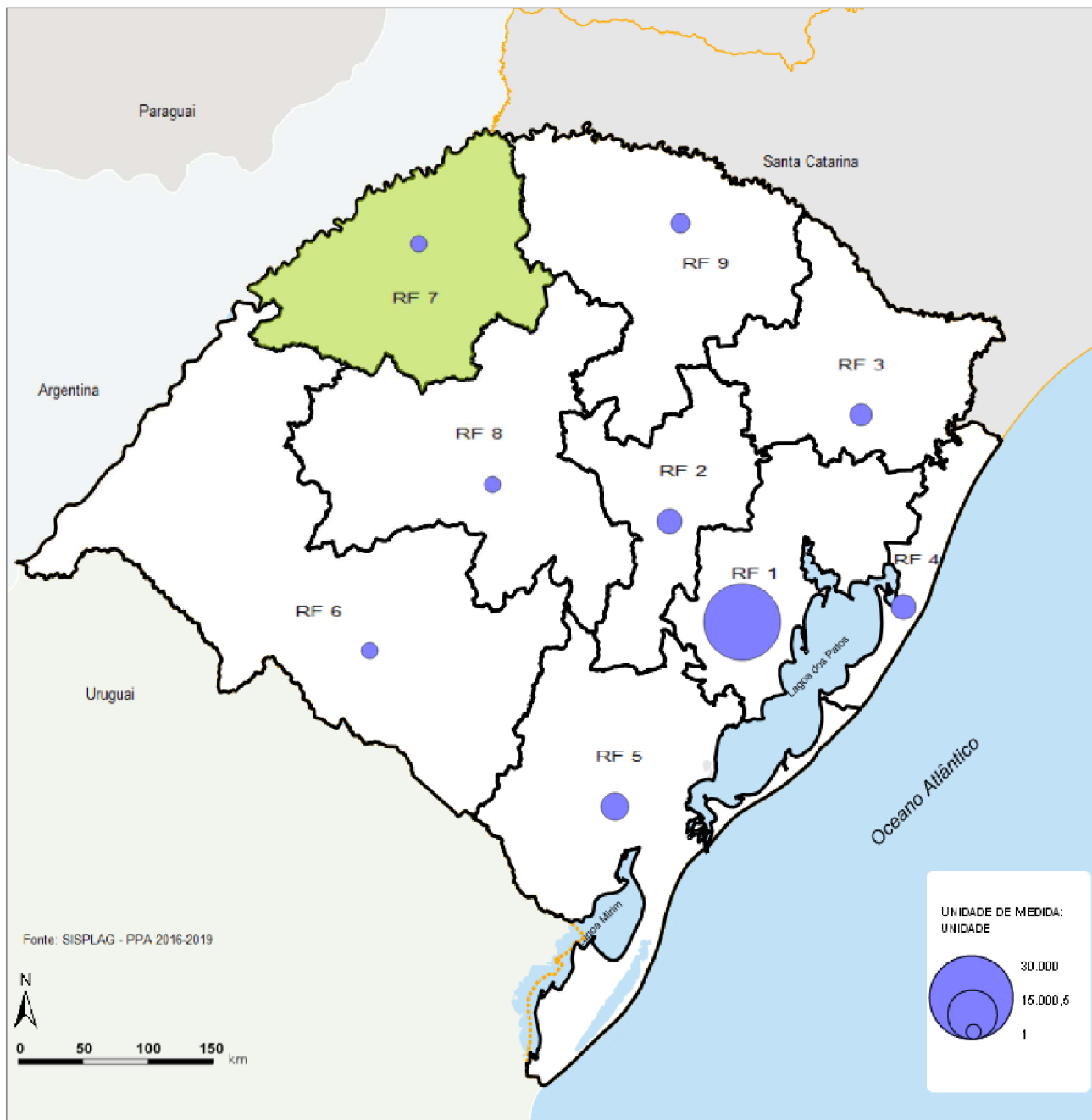
**Ação:** Produção de Conhecimento nas Áreas da Deficiência e das Altas Habilidades / Superdotação

**Órgão:** FADERS

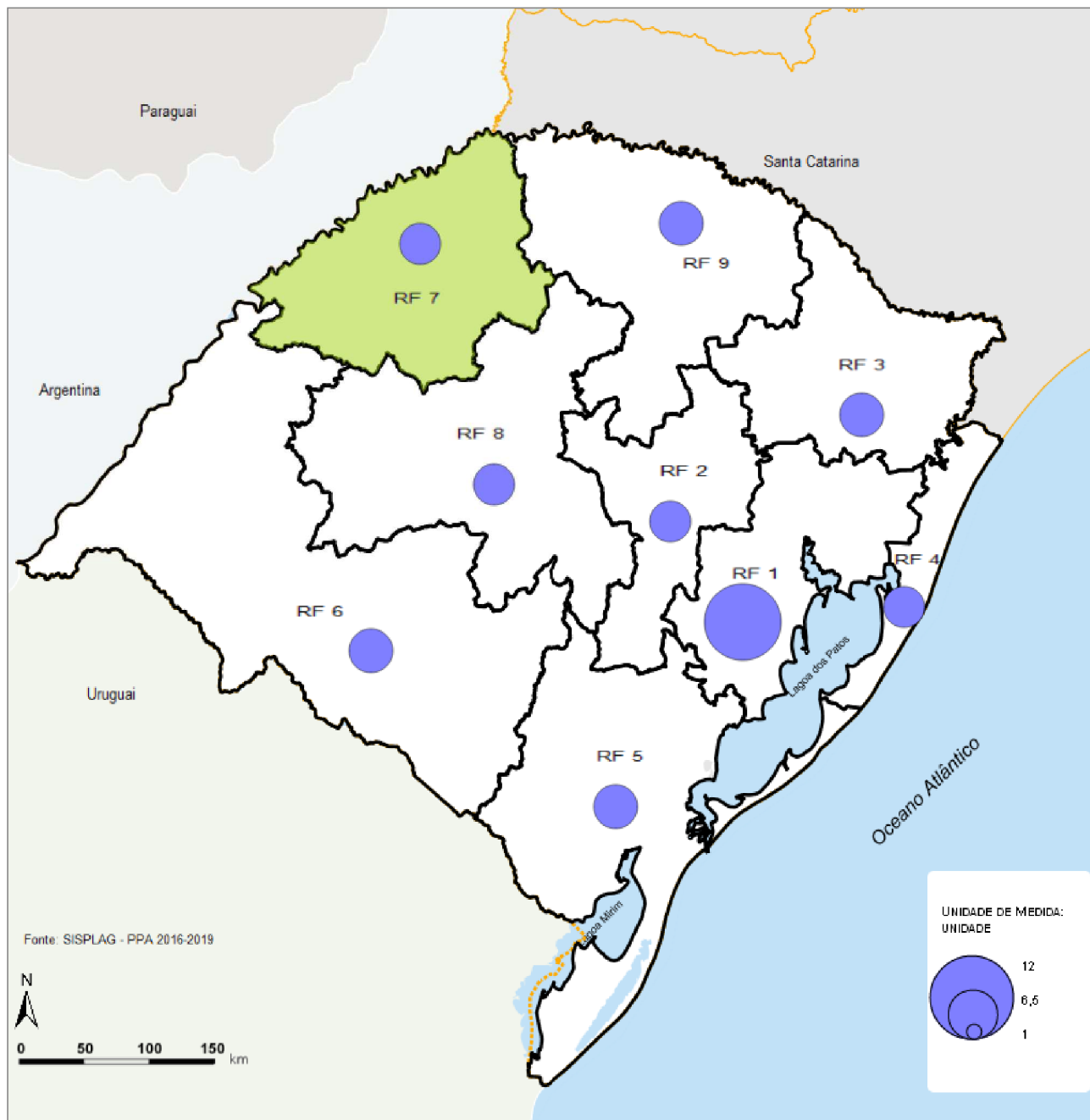
**Descrição**

Desenvolver estudos, pesquisas e metodologias no campo das deficiências e das altas habilidades / superdotação. Promover a formação continuada e a realização de cursos de capacitação para a atenção às deficiências e às altas habilidades / superdotação. Assessorar projetos e ações de órgãos públicos, instituições, entidades e empresas orientados à inclusão social das PcD e PcAH/Sd. Supervisionar estágios acadêmicos no campo e área de atuação da FADERS. Produzir, desenvolver e disseminar material formativo e informativo.

Produto	Unidade de medida	Meta Regional	Mapa de distribuição
Órgão / Projeto assessorado	unidade	8	
Pessoa capacitada para atenção às altas habilidades	unidade	20	
Pessoa capacitada para atenção às deficiências	unidade	300	



<p><b>Programa:</b> Acesso e Garantia à Universalidade dos Direitos e à Inclusão das Pessoas com Deficiência e Pessoas com Altas Habilidades</p>	
<p><b>Ação:</b> Atenção às Pessoas com Deficiência e às Pessoas com Altas Habilidades / Superdotação</p>	
<p><b>Produto:</b> Pessoa com Deficiência ou Pessoa com Altas Habilidades atendida em serviço referência da FADERS</p>	
<p><b>Meta Física Global - PPA:</b> 60.000</p>	<p><b>Unidade:</b> unidade</p>



<p><b>Programa:</b> Acesso e Garantia à Universalidade dos Direitos e à Inclusão das Pessoas com Deficiência e Pessoas com Altas Habilidades</p>	
<p><b>Ação:</b> Articulação de Políticas Públicas para as PcD e PcAH/Sd</p>	
<p><b>Produto:</b> Comitê Gestor instalado</p>	
<p><b>Meta Física Global - PPA:</b> 60</p>	<p><b>Unidade:</b> unidade</p>

**PROGRAMA: ACESSO E PERMANÊNCIA COM QUALIDADE NA EDUCAÇÃO BÁSICA**

**Ação:** Alimentação Escolar Qualificada para a Educação Básica

**Órgão:** SEDUC

**Descrição**

Estabelecer uma relação de parceria entre Estado e Municípios, por meio de repasse de recursos financeiros aos municípios para complementação e qualificação da alimentação escolar no âmbito estadual, transferindo gradativamente a alimentação municipalizada para a alimentação escolarizada, com vista à expansão e à melhoria da Educação Básica. Garantir apoio aos Municípios que assumiram o compromisso de atender o Programa Nacional de Alimentação Escolar (PNAE) aos alunos matriculados em todas as etapas e modalidades de ensino dos estabelecimentos estaduais de educação localizados na área de sua jurisdição. Garantir o atendimento aos alunos matriculados em escolas com a alimentação escolarizada na Educação Básica da rede pública estadual (creches, pré-escolas, ensino fundamental, médio, EJA, AEE), no Ensino Médio Politécnico, no Programa Mais Educação, em Escolas de Tempo Integral, bem como em escolas atendidas no Programa Nacional de Alimentação Escolar com cardápio regionalizado.

Produto	Unidade de medida	Meta Regional	Mapa de distribuição
Aluno atendido com alimentação escolarizada	unidade	75.025	
Aluno atendido com alimentação municipalizada	unidade	5.896	
Município que atende alimentação municipalizada da rede estadual	unidade	14	

**Ação:** Articulação de Ações Transversais com Órgãos Públicos e Instituições da Sociedade Civil que Garantam o Acesso e a Permanência

**Órgão:** SEDUC

**Descrição**

Desenvolver ações que integrem a Escola à rede de atenção à criança e ao adolescente, envolvendo órgãos públicos, sociedade civil organizada e comunidade escolar. Objetivando a melhoria e qualificação do ensino, estabelecer relação de parceria entre Estado e associações mantenedoras de estabelecimentos de ensino sem fins lucrativos através de repasse de recursos do Fundo de Manutenção e Desenvolvimento da Educação Básica - FUNDEB. Estabelecer convênios com organismos nacionais e internacionais visando financiamento de ações para expansão da Educação Básica.

Produto	Unidade de medida	Meta Regional	Mapa de distribuição
Parceria com entidades civis sem fins lucrativos realizada	unidade	26	

**Ação:** Democratização e Eficiência da Gestão da Escola, CRE e SEDUC

**Órgão:** SEDUC

**Descrição**

Manter as escolas de Educação Básica com recursos financeiros por meio da Autonomia Financeira e Pedagógica - repasse às escolas, bem como as despesas com pagamento centralizado - água/saneamento, energia, locações, dentre outras. Atualizar e revisar os critérios de distribuição dos valores relativos ao suprimento mensal de recursos da Autonomia Financeira das Escolas da Rede Estadual de Ensino. Garantir a manutenção e qualificação dos sistemas informatizados de gestão nos aspectos administrativo, pedagógico e de recursos humanos, integrados entre escola, CREs e SEDUC. Realizar diagnóstico da demanda educacional e do atendimento escolar, bem como acompanhar o movimento e rendimento dos alunos para subsidiar a construção de políticas que assegurem a qualidade do acesso e a permanência da Educação Básica, através do censo escolar, central de matrículas e ISE - Informatização da Secretaria da Educação. Acompanhar sistematicamente a ficha de comunicação do aluno infrequente - FICAI on-line, junto aos órgãos parceiros, reforçando a necessidade de desenvolver estratégias interinstitucionais com enfoque para o trabalho em rede - Escola, Conselho Tutelar, Ministério Público e demais órgãos estaduais e municipais, concentrando esforços para manter o aluno na escola, permitindo ao Poder Público, através dos dados colhidos com a aplicação da ficha, a construção de políticas públicas em prol da garantia do direito à educação.

Produto	Unidade de medida	Meta Regional	Mapa de distribuição
Escola atendida com manutenção centralizada	unidade	310	
Escola atendida com programas de autonomia financeira e pedagógica	unidade	310	
Escola, CRE e SEDUC com gestão informatizada	unidade	315	

**Ação:** Prevenção à Violência - CIPAVES - Comissões Internas de Prevenção a Acidentes e Violência nas Escolas

**Órgão:** SEDUC

**Descrição**

Implantar e implementar Comissões Internas de Prevenção a Acidentes e Violência nas escolas - CIPAVES, prioritariamente em escolas localizadas em municípios de maior vulnerabilidade social, por meio de formação e capacitação de professores e alunos em práticas restaurativas.

Produto	Unidade de medida	Meta Regional	Mapa de distribuição
Escola com núcleo de gestão de conflito implantado	unidade	60	Sim

**Ação:** Transporte Escolar - Adesão ao Programa Estadual de Apoio ao Transporte Escolar

**Órgão:** SEDUC

**Descrição**

Manter o maior número de municípios habilitados ao Programa Estadual de Apoio ao Transporte Escolar, através das adesões ao Transporte Escolar em 90% dos 481 municípios que atendem alunos do meio rural, de acordo com a legislação.

Produto	Unidade de medida	Meta Regional	Mapa de distribuição
Município com termo de adesão firmado/assinado	unidade	76	

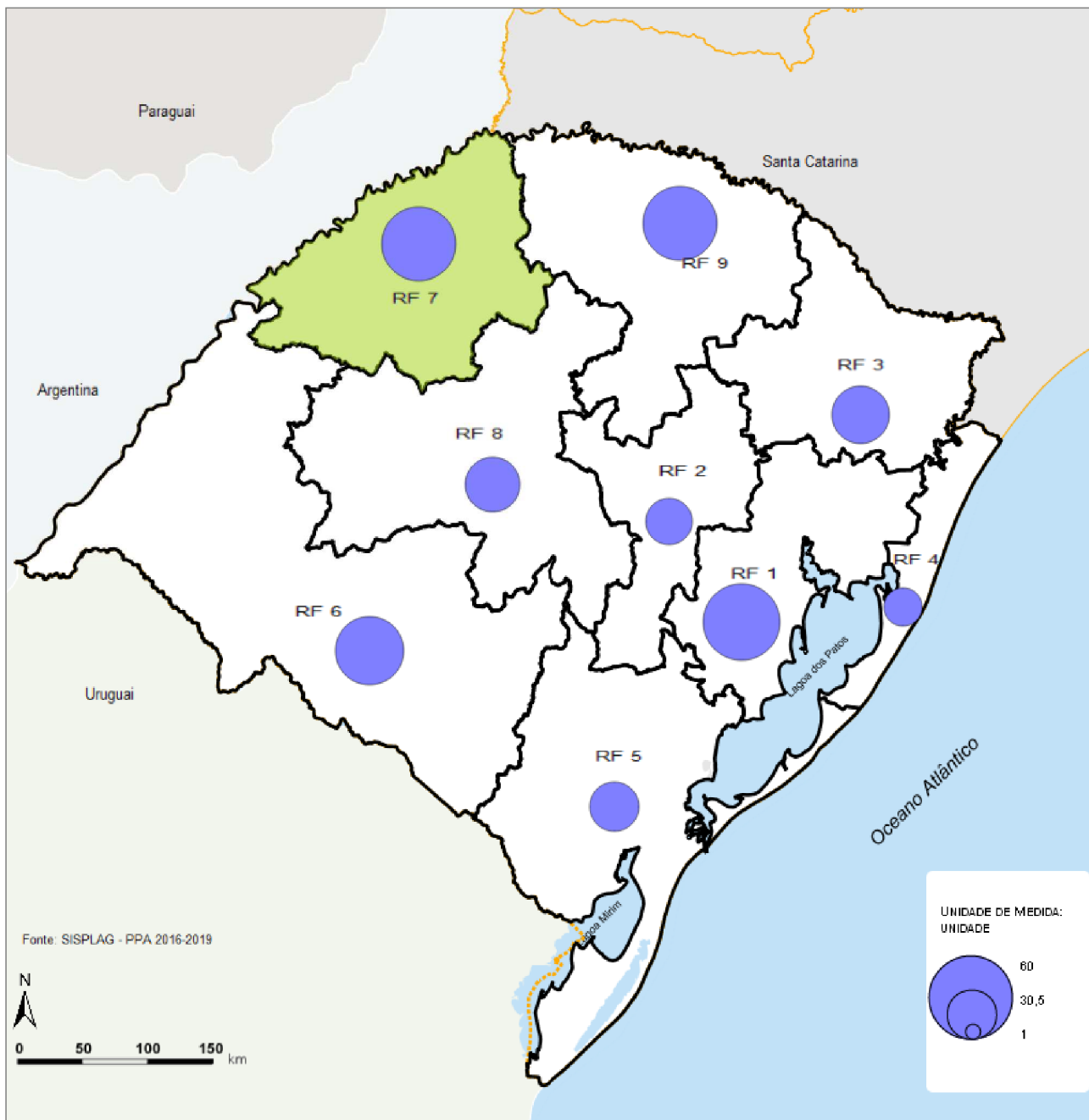
**Ação:** Viabilização do Transporte Escolar

**Órgão:** SEDUC

**Descrição**

Realizar, com qualidade e vigilância, em parceria com os municípios, a oferta do transporte escolar aos alunos matriculados na Rede Pública Estadual, conforme legislação vigente.

Produto	Unidade de medida	Meta Regional	Mapa de distribuição
Aluno da rede estadual transportado	unidade	16.875	



**Programa:** Acesso e Permanência com Qualidade na Educação Básica

**Ação:** Prevenção à Violência - CIPAVES - Comissões Internas de Prevenção a Acidentes e Violência nas Escolas

**Produto:** Escola com núcleo de gestão de conflito implantado

**Meta Física Global - PPA:** 400

**Unidade:** unidade

**PROGRAMA: AMPLIAÇÃO DO ACESSO E QUALIFICAÇÃO TÉCNICA DE NÍVEL MÉDIO DA EDUCAÇÃO PROFISSIONAL**

**Ação:** Ações de mobilização e articulação potencializando parcerias e convênios público privados para investimentos na Educação Profissional pública estadual

**Órgão:** SEDUC

**Descrição**

Estabelecer parcerias e convênios entre entes públicos e privados para a convergência de ações que contribuam para a melhoria da qualidade da educação profissional ofertada pelas escolas técnicas estaduais.

Produto	Unidade de medida	Meta Regional	Mapa de distribuição
Instrumento jurídico/convênio firmado	unidade	4	

**Ação:** Capacitação, atualização e qualificação de professores, servidores e gestores da Rede Estadual de Educação Profissional

**Órgão:** SEDUC

**Descrição**

Capacitar, atualizar e qualificar professores, servidores e gestores, nas áreas pedagógica, técnica e administrativa, buscando inclusive, parcerias com Instituições Públicas e Privadas. Oportunizar formação continuada e técnica, bem como garantir assessoria, pesquisa, troca de experiências, produção e/ou aquisição de material pedagógico necessário para subsidiar os debates e estudos aos profissionais que atuam na Educação Profissional, atendendo as diversidades regionais e potencialidades socioeconômicas das diferentes comunidades e regiões do RS. Capacitar docentes, técnicos e equipes diretivas para implementação/implantação dos projetos político pedagógicos e do regimento escolar.

Produto	Unidade de medida	Meta Regional	Mapa de distribuição
Gestor capacitado	unidade	360	
Professor capacitado	unidade	244	
Servidor capacitado	unidade	272	

**Ação:** Construção, ampliação e recuperação da rede física das escolas de Educação profissional

**Órgão:** SEDUC

**Descrição**

Executar obras ampliando a oferta de vagas e a melhoria da infraestrutura física das escolas que ofertam Educação Profissional com recursos oriundos de convênios e parcerias. Construir, reformar, ampliar e qualificar a estrutura física das escolas de Educação Profissional, oportunizando um atendimento qualificado do Ensino Profissionalizante aos alunos, inclusive com ampliação de vagas, visando atender o desenvolvimento diferenciado das regiões do Estado. Adaptar escolas para o atendimento em Tempo Integral na Educação Profissional, buscando a melhoria do desempenho escolar.

Produto	Unidade de medida	Meta Regional	Mapa de distribuição
Escola ampliada	unidade	3	Sim
Escola em Tempo Integral na Educação Profissional reformada	unidade	6	Sim

**Ação:** Democratização e eficiência na gestão das Escolas de Educação Profissional e Superintendência de Educação Profissional - SUEPRO

**Órgão:** SEDUC

**Descrição**

Manter as escolas de Educação Profissional com recursos financeiros por meio da Autonomia Financeira e Pedagógica - repasse às escolas, bem como as despesas com pagamento centralizado - água/saneamento, energia, locações, dentre outras. Disponibilizar recursos para a implementação da política de gestão da Educação Profissional, através da manutenção da Superintendência da Educação Profissional - SUEPRO da Secretaria de Estado da Educação.

Produto	Unidade de medida	Meta Regional	Mapa de distribuição
Escola atendida com programa de autonomia financeira e pedagógica	unidade	29	
Escola e SUEPRO atendida com manutenção centralizada e apoio administrativo	unidade	29	

**Ação:** Implantação de proposta pedagógica específica da Educação Profissional em tempo integral nas escolas técnicas agrícolas

**Órgão:** SEDUC

**Descrição**

Implementar proposta pedagógica diferenciada nas escolas técnicas, gradativamente, voltada a educação em tempo integral, iniciando-se pelas escolas com cursos técnicos agrícolas

Produto	Unidade de medida	Meta Regional	Mapa de distribuição
Escola em tempo integral implantada/atendida	unidade	4	

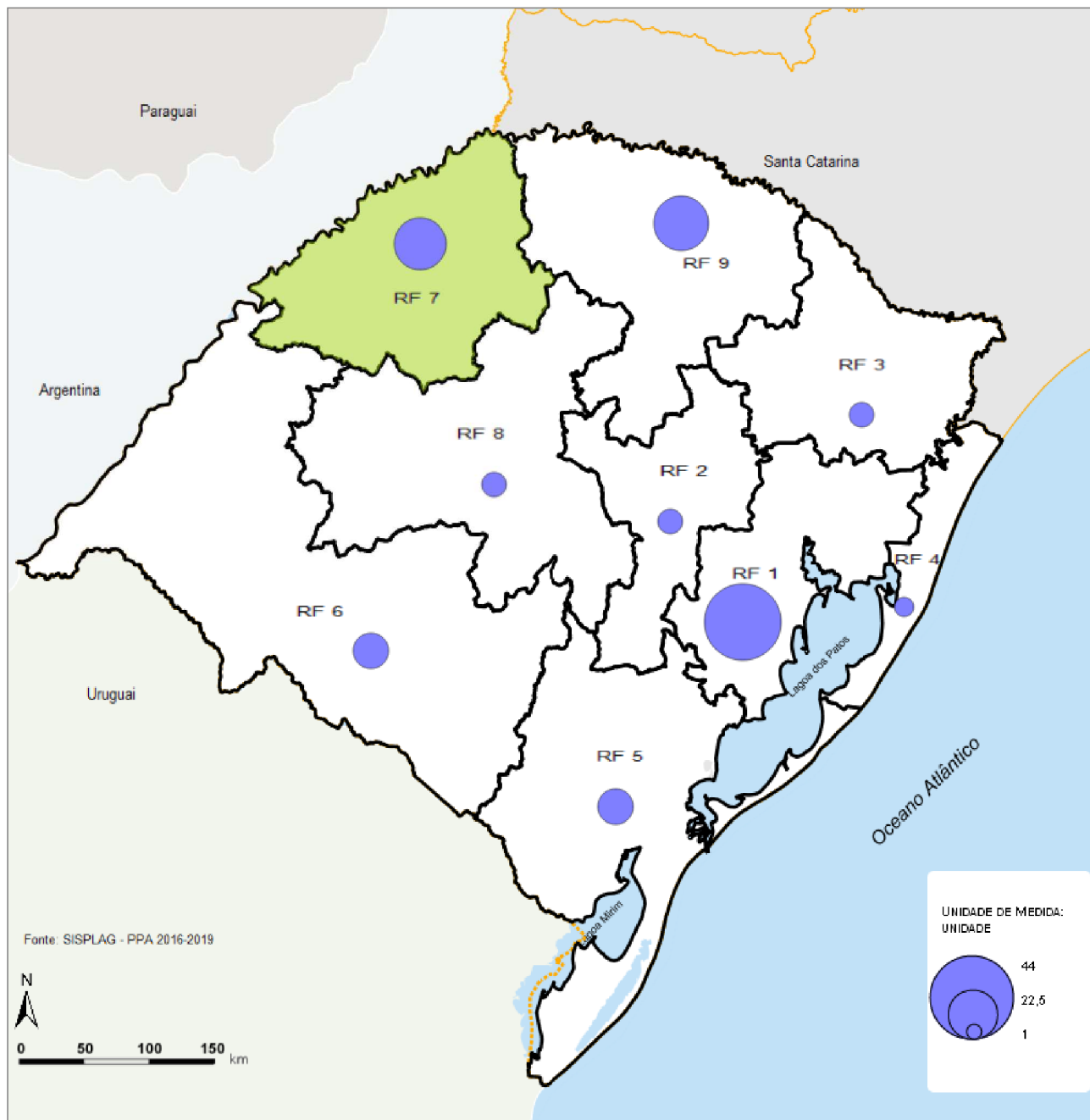
**Ação:** Modernização e inovação dos equipamentos/mobiliários básicos dos cursos de Educação Profissional das Escolas da Rede Estadual

**Órgão:** SEDUC

**Descrição**

Modernizar os cursos técnicos pela aquisição de equipamentos e mobiliários básicos para ampliação e qualificação, aplicável a inovação dos processos e produtos das escolas que ofertam Educação Profissional, Associações de Casa Familiares Rurais e Escola Família Agrícola, aplicando novos recursos oriundos de convênios.

Produto	Unidade de medida	Meta Regional	Mapa de distribuição
Escola equipada/mobiliada	unidade	29	Sim



**Programa:** Ampliação do Acesso e Qualificação Técnica de Nível Médio da Educação Profissional

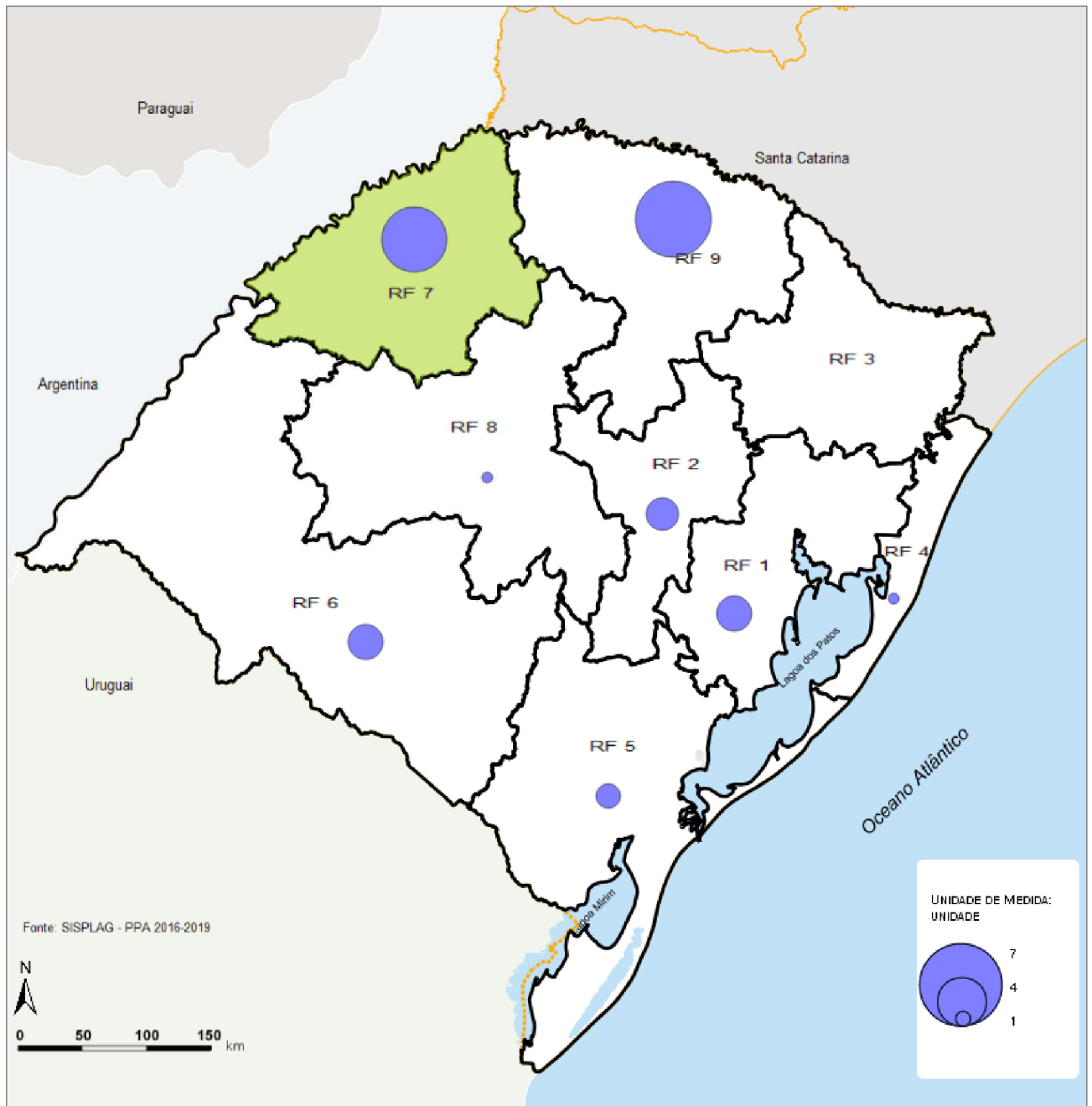
**Ação:** Modernização e inovação dos equipamentos/mobiliários básicos dos cursos de Educação Profissional das Escolas da Rede Estadual

**Produto:** Escola equipada/mobiliada

**Meta Física Global - PPA:** 167

**Unidade:** unidade





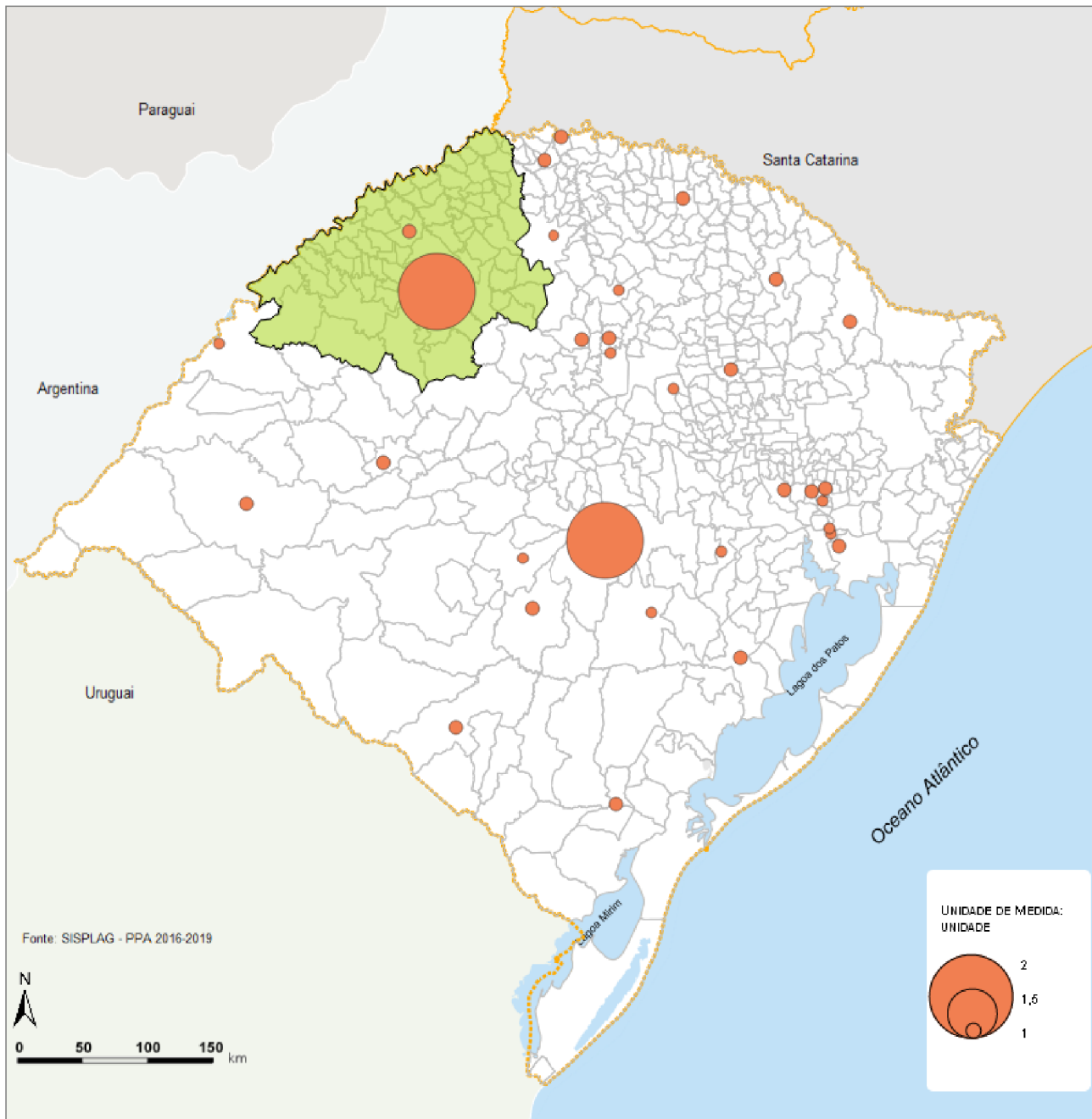
**Programa:** Ampliação do Acesso e Qualificação Técnica de Nível Médio da Educação Profissional

**Ação:** Construção, ampliação e recuperação da rede física das escolas de Educação profissional

**Produto:** Escola em Tempo Integral na Educação Profissional reformada

**Meta Física Global - PPA:** 26

**Unidade:** unidade



**Programa:** Ampliação do Acesso e Qualificação Técnica de Nível Médio da Educação Profissional

**Ação:** Construção, ampliação e recuperação da rede física das escolas de Educação profissional

**Produto:** Escola ampliada

**Meta Física Global - PPA:** 34

**Unidade:** unidade

**PROGRAMA: DESENVOLVIMENTO DO ESPORTE E DO LAZER**

**Ação:** Apoio a projetos na área de Esporte e Lazer

**Órgão:** FUNDERGS

**Descrição**

Formalização de Convênios com transferências financeiras com recursos da Lei Pelé, visando o desenvolvimento e apoio do Desporto Educacional, Desporto de Participação e Inclusão Social e o Desporto de Rendimento.

Produto	Unidade de medida	Meta Regional	Mapa de distribuição
Convênio publicado	unidade	120	

**Ação:** Implantação e manutenção de centros de excelência do esporte e do lazer

**Órgão:** FUNDERGS

**Descrição**

Implantar, estruturar e manter em atividades Centros de Excelência, em parceria com as Universidades, Prefeituras, Federações e Associações mediante formalização de Acordos de Cooperação e Convênios, visando a descentralização dos Programas de Esporte voltados ao alto rendimento, nas diversas regiões do Estado do Rio Grande do Sul.

Produto	Unidade de medida	Meta Regional	Mapa de distribuição
Convênio publicado	unidade	4	Sim

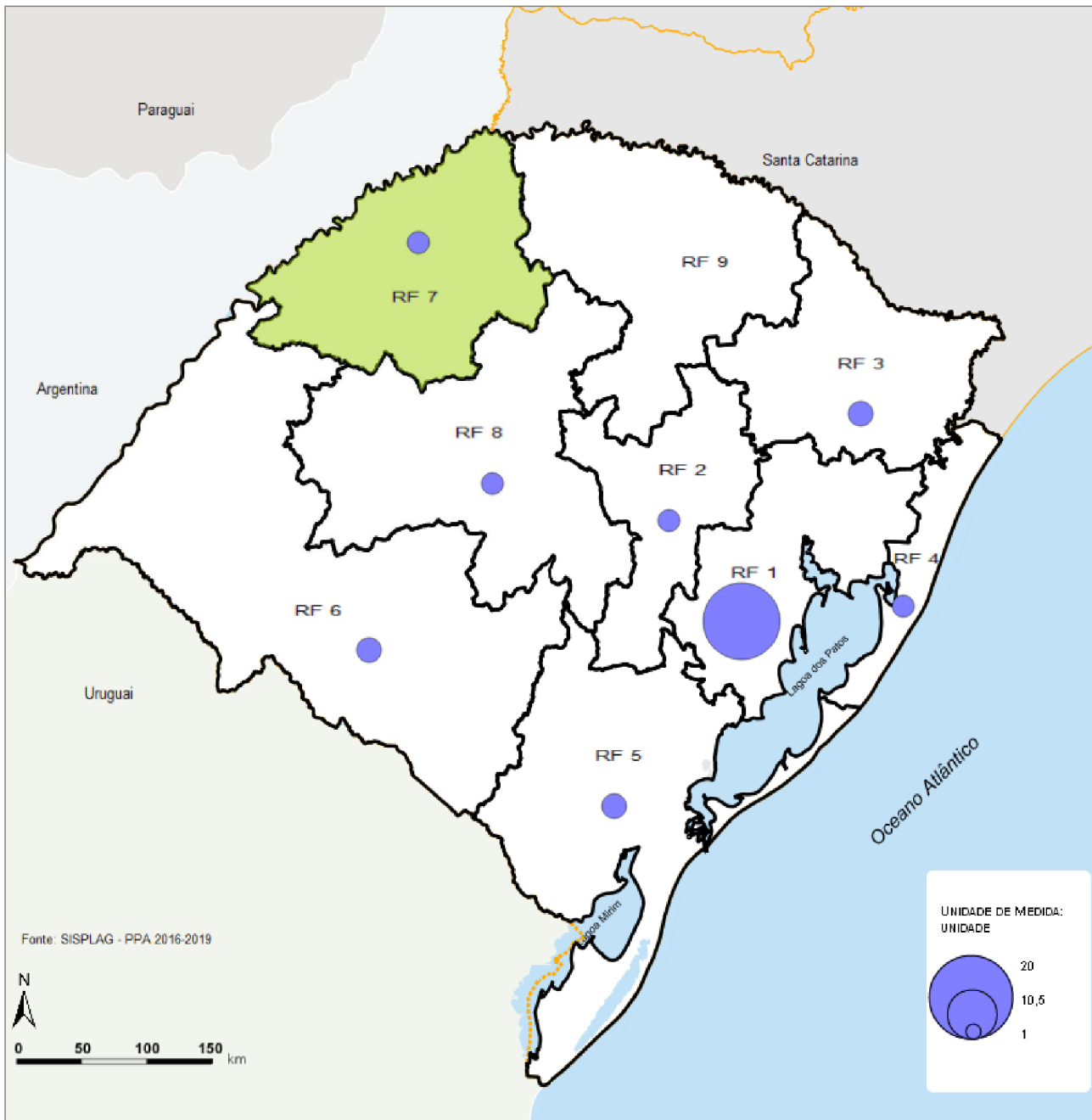
**Ação:** Implantação e manutenção dos Polos Regionais do Desenvolvimento do Esporte e do Lazer

**Órgão:** FUNDERGS

**Descrição**

Implantar, estruturar e manter em atividades Polos Regionais de Desenvolvimento do Esporte, de acordo com o art. 26 do Decreto nº 49507/2012 (Estatuto da FUNDERGS), em parceria com as Universidades mediante formalização de Acordos de Cooperação e Convênios, visando a descentralização da execução da Política de Esporte e Lazer do Estado do Rio Grande do Sul.

Produto	Unidade de medida	Meta Regional	Mapa de distribuição
Convênio publicado	unidade	4	



<b>Programa:</b> Desenvolvimento do Esporte e do Lazer	
<b>Ação:</b> Implantação e manutenção de centros de excelência do esporte e do lazer	
<b>Produto:</b> Convênio publicado	
<b>Meta Física Global - PPA:</b> 48	<b>Unidade:</b> unidade

**PROGRAMA: DESENVOLVIMENTO DO PROCESSO EDUCACIONAL E QUALIFICAÇÃO DA APRENDIZAGEM**

**Ação:** Ampliação da Oferta de Escolas em Tempo Integral

**Órgão:** SEDUC

**Descrição**

Ampliar o atendimento educacional de, no mínimo, sete horas nas escolas com disponibilidade de espaço físico, contemplando todas as regiões do Estado e com a participação das comunidades, de modo que venham a refletir os seus interesses, proporcionando condições para o desenvolvimento de atividades pedagógicas, socioeducacionais, culturais e esportivas, objetivando a melhoria do desempenho escolar.

Produto	Unidade de medida	Meta Regional	Mapa de distribuição
Aluno atendido em escola em tempo integral	unidade	39.864	
Escola com Tempo Integral implantado	unidade	60	Sim

**Ação:** Apoio à Formação Inicial dos Profissionais da Educação

**Órgão:** SEDUC

**Descrição**

Implementar o Plano Nacional de Formação de Professores da Educação Básica - PARFOR visando induzir e fomentar a oferta emergencial de vagas em cursos de educação superior, gratuitos e de qualidade, nas modalidades presencial e a distância, para professores em exercício na rede pública de educação básica, a fim de que estes profissionais possam obter a formação exigida pela Lei de Diretrizes e Bases da Educação Nacional - LDB e contribuir para a melhoria da qualidade da educação básica e, onde possível, estimular que a UERGS ministre a formação para os profissionais de educação. Ao tocante da SEDUC/RS o PARFOR é de grande importância para a melhoria nos serviços educacionais do Estado do Rio Grande do Sul, sendo acompanhado em nível local através de assistência aos professores cursistas, universidades e ao andamento dos processos e desenvolvimento do programa. Promover a formação técnica em nível médio a servidores efetivos que atuam na Secretaria da Escola, Alimentação Escolar, infra-estrutura, multimídias didáticos e outros no sistema de Ensino da Educação Básica- Programa PROFUNIONÁRIO.

Produto	Unidade de medida	Meta Regional	Mapa de distribuição
Professor beneficiado com auxílio-estudo	unidade	76	

**Ação:** Atendimento da Educação Básica, Oportunizando a Participação Social e Cidadã

**Órgão:** SEDUC

**Descrição**

Implantar/implementar e desencadear ações que incentivem a participação dos alunos e de toda a comunidade escolar em diversas atividades educacionais, esportivas, culturais e sociais proporcionadas pela escola, fortalecendo ações de cidadania, além de proporcionar certificação de formação.

Produto	Unidade de medida	Meta Regional	Mapa de distribuição
Aluno participante do Jogos Escolares do Rio Grande do Sul - JERGS	unidade	130.976	
Escola integrante do Programa Mais Educação	unidade	138	Sim
Escola participante das atividades educativas e culturais	unidade	124	
Escola participante do Programa Escola Aberta para a Cidadania	unidade	17	Sim
Jovem e adulto atendido pelo PBA - Programa Brasil Alfabetizado	unidade	3.861	

**Ação:** Formação Continuada dos Profissionais da Educação do Sistema Estadual de Ensino e Comunidade Escolar

**Órgão:** SEDUC

**Descrição**

Proporcionar a formação continuada dos profissionais da Educação Básica em todos os níveis e modalidades de ensino, visando à qualificação profissional para melhor desempenho de suas funções e atendimento à diversidade cultural, étnica e de gênero para a convivência numa cultura de paz, por meio de encontros, seminários, conferências, que favoreçam a socialização de novas metodologias, troca de experiências, construção de novos conhecimentos, buscando-se um ambiente de estudo e pesquisa que resulte em práticas pedagógicas de ensino e aprendizagem eficientes e exitosas. Atualizar e capacitar os profissionais, visando atender os diferentes níveis e modalidades da Educação Básica e da gestão educacional, proporcionando uma maior compreensão do contexto social, cultural, ambiental, bem como atualizar conhecimentos pedagógicos e de uso de novas tecnologias em educação. Formar grêmios estudantis, conselhos escolares, CPMS. Capacitar a gestão pedagógica e administrativa das escolas, CREs e SEDUC.

Produto	Unidade de medida	Meta Regional	Mapa de distribuição
Participante da política de gestão da Escola, CRE e SEDUC qualificado	unidade	5.352	
Participante da Tecnologia da Informação qualificado	unidade	13.190	
Participante das formações envolvendo temáticas educacionais qualificado	unidade	12.830	
Participante do Pacto Nacional pela Alfabetização na Idade Certa qualificado	unidade	2.700	
Participante do Pacto Nacional pelo Fortalecimento do Ensino Médio qualificado	unidade	4.830	

**Ação:** Modernização Tecnológica - Escolas/SEDUC e CRE

**Órgão:** SEDUC

**Descrição**

Adquirir/desenvolver software, instalação de rede elétrica e lógica e hardware (computadores, notebooks, lousas, salas multimídias, sistema de som, filmagens e vídeos) de acordo com as demandas da Educomunicação e Políticas de Gestão, com vista a fomentar o uso da tecnologia nos processos de Ensino e Aprendizagem em todos os níveis de Ensino e também qualificar a gestão educacional.

Produto	Unidade de medida	Meta Regional	Mapa de distribuição
Equipamento de apoio tecnológico adquirido	unidade	10.683	
Escola, CRE e SEDUC com sistema e aplicativo instalado	unidade	315	

**Ação:** Qualificação da Reestruturação Curricular, Projetos Políticos Pedagógicos e Regimentos Escolares

**Órgão:** SEDUC

**Descrição**

Implantar/qualificar os projetos político pedagógicos e regimentos escolares da Educação Básica, nas unidades da rede pública estadual, no Ensino Fundamental, Ensino Médio e Curso Normal. Capacitar docentes técnicos e equipes diretivas para elaboração e implementação dos projetos político pedagógicos e do regimento escolar. Discutir e implantar a reestruturação curricular nos anos finais do Ensino Fundamental, tendo em vista que nos anos iniciais já está concluída. Otimização das ações pedagógicas para o processo educacional, com a participação do aluno/professor diretamente no processo de aprendizagem, por meio de pesquisas, debates, interações com softwares pedagógicos, trabalhos em laboratórios/bibliotecas, dentre outros.

Produto	Unidade de medida	Meta Regional	Mapa de distribuição
Escola com Projeto Político Pedagógico - PPP e regimento escolar qualificado	unidade	308	

Escola com reestruturação curricular dos anos finais do Ensino Fundamental implantada	unidade	282
---	---------	-----

**Ação:** Qualificação dos Espaços Pedagógicos

**Órgão:** SEDUC

**Descrição**

Adquirir equipamentos e materiais para laboratórios de informática, de ciências, bibliotecas escolares, salas multifuncionais, de recursos, incluindo ampliação dos acervos bibliográficos, materiais específicos para atendimento a alunos com necessidades especiais, instrumentos musicais para implantação e manutenção de bandas escolares e demais atividades culturais.

Produto	Unidade de medida	Meta Regional	Mapa de distribuição
Equipamento para educação especial adquirido	unidade	197	
Escola com biblioteca atualizada	unidade	154	
Escola equipada com materiais diversos	unidade	310	
Laboratório de ciências qualificado	unidade	154	
Sala multifuncional/de recurso equipada	unidade	109	

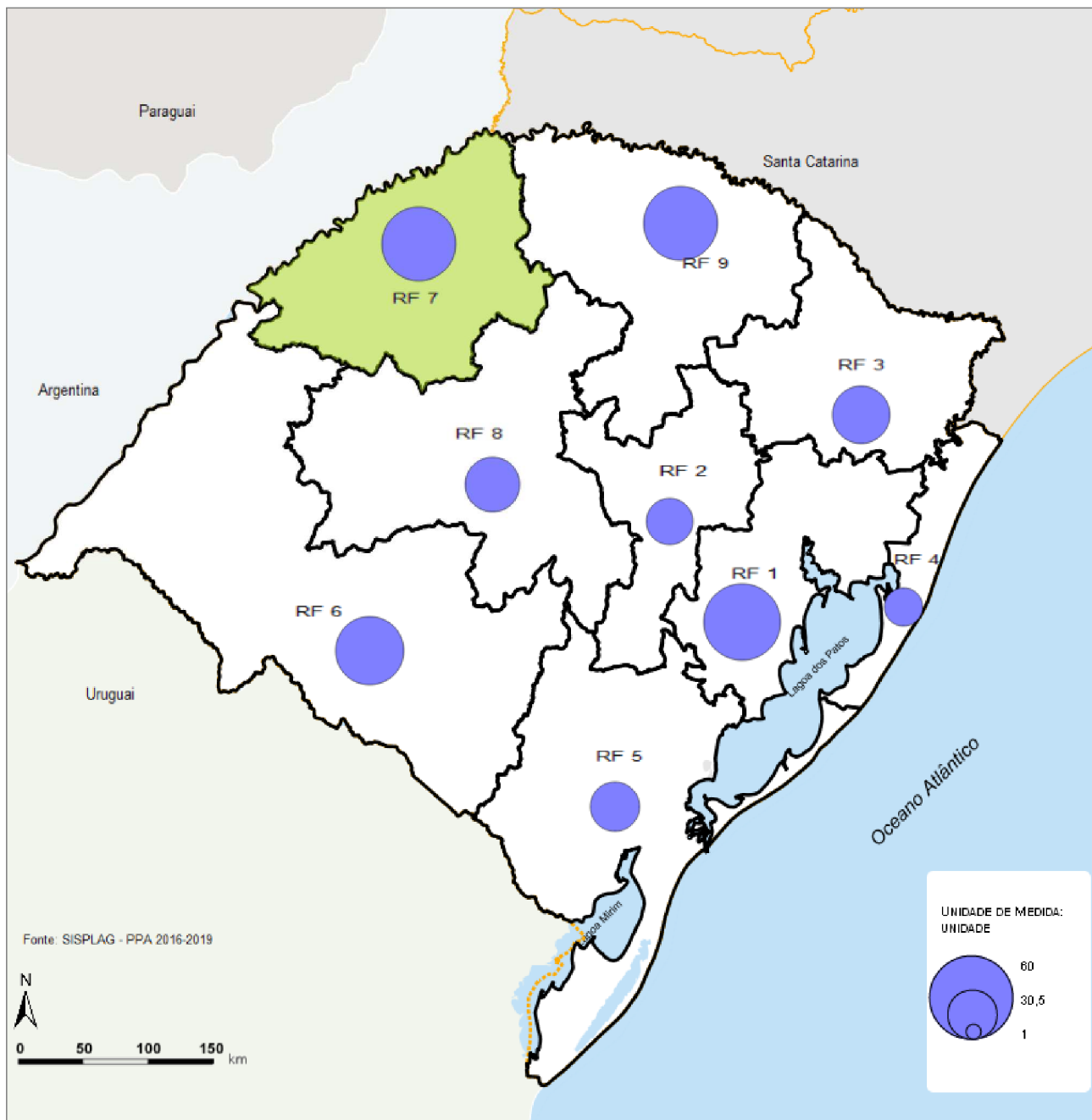
**Ação:** Sistema de Avaliação da Educação Básica no Estado do Rio Grande do Sul - SAERS

**Órgão:** SEDUC

**Descrição**

Realizar o Sistema de Avaliação da Educação Básica do Estado do Rio Grande do Sul - SAERS, com avaliação em larga escala, universal e censitária (todas as escolas da rede estadual) e por adesão da rede municipal e particular, resgatando esta prática executada em anos anteriores.

Produto	Unidade de medida	Meta Regional	Mapa de distribuição
Escola estadual com SAERS implantado	unidade	310	



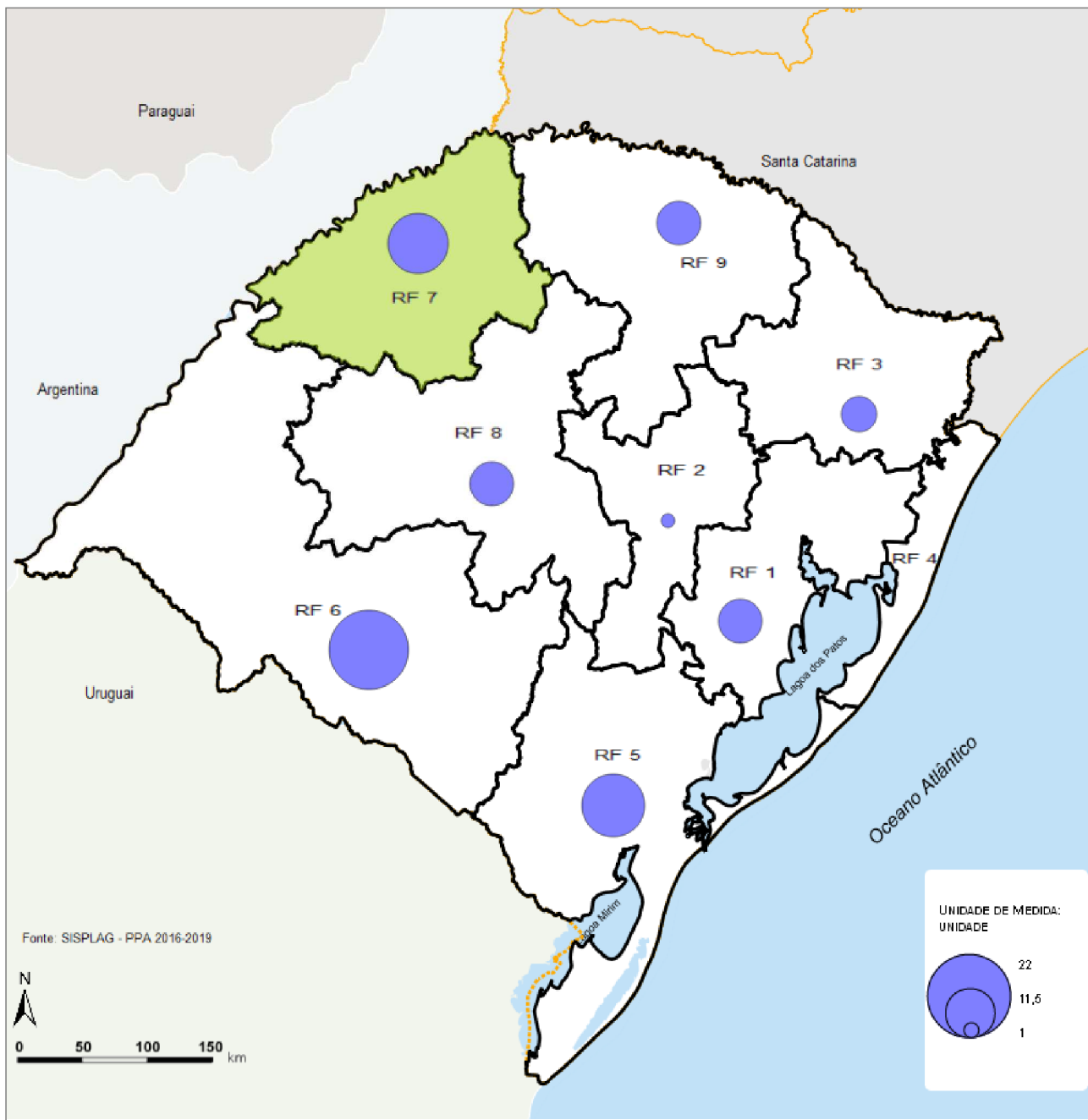
**Programa:** Desenvolvimento do Processo Educacional e Qualificação da Aprendizagem

**Ação:** Ampliação da Oferta de Escolas em Tempo Integral

**Produto:** Escola com Tempo Integral implantado

**Meta Física Global - PPA:** 400

**Unidade:** unidade



**Programa:** Desenvolvimento do Processo Educacional e Qualificação da Aprendizagem

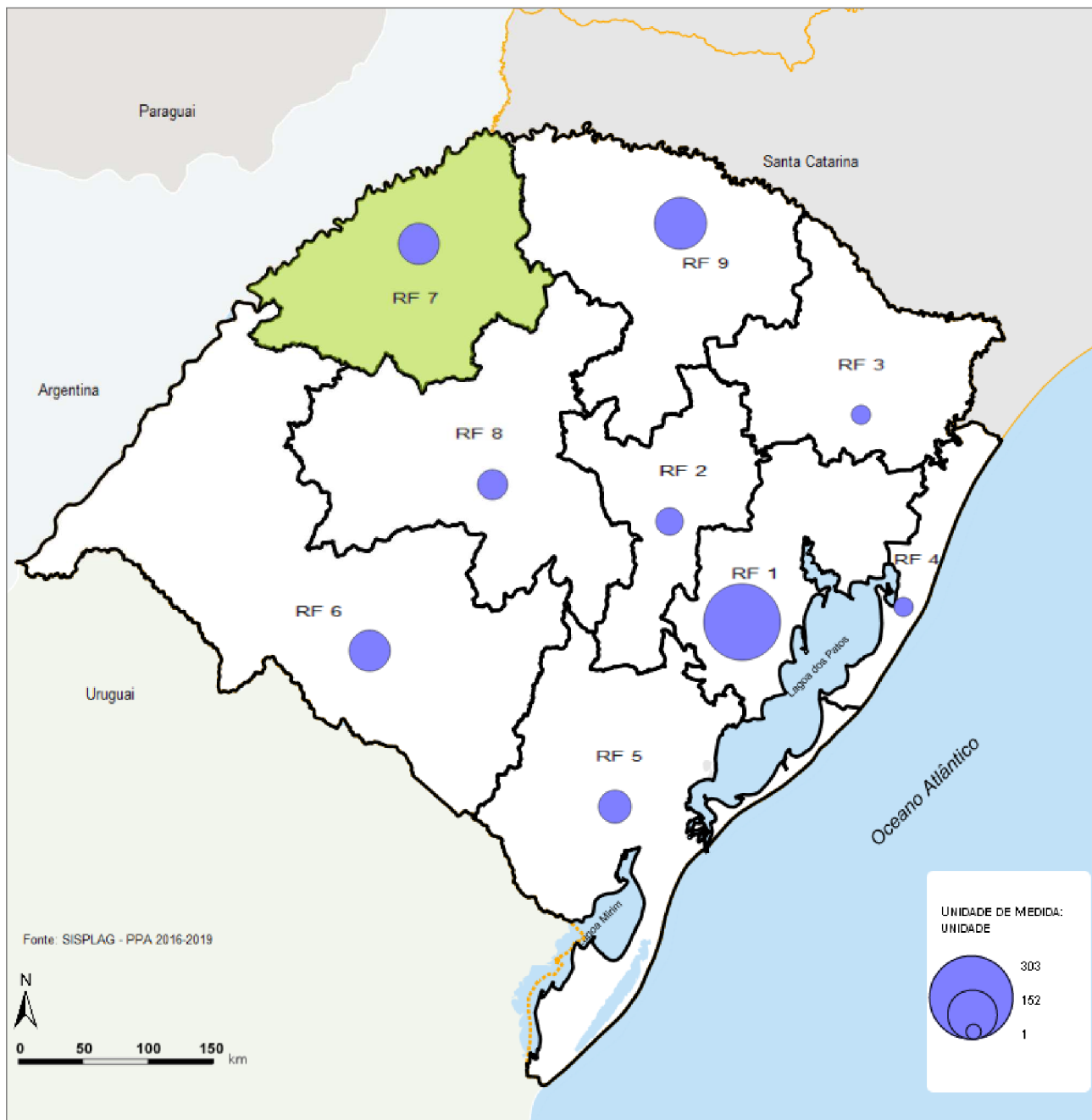
**Ação:** Atendimento da Educação Básica, Oportunizando a Participação Social e Cidadã

**Produto:** Escola participante do Programa Escola Aberta para a Cidadania

**Meta Física Global - PPA:** 99

**Unidade:** unidade





**Programa:** Desenvolvimento do Processo Educacional e Qualificação da Aprendizagem

**Ação:** Atendimento da Educação Básica, Oportunizando a Participação Social e Cidadã

**Produto:** Escola integrante do Programa Mais Educação

**Meta Física Global - PPA:** 1.072

**Unidade:** unidade

**PROGRAMA: EDUCAÇÃO, CIÊNCIA, TECNOLOGIA E INOVAÇÃO EM SAÚDE**

**Ação:** Educação em Saúde

**Órgão:** SES

**Descrição**

Promover cursos presenciais ou a distância de pós-graduação, aperfeiçoamento, graduação tecnológica, educação profissional, educação popular em saúde, bem como ações de matriciamento, capacitação, seminários, projetos de extensão, vivências/estágios na realidade do SUS. As ações serão elaboradas, planejadas e executadas pela Secretaria da Saúde e, quando necessário, na intersetorialidade com outras Secretarias de Governo, bem como com os governos federal e municipais e instituições de ensino, sempre buscando dar conta das demandas locais regionais.

Produto	Unidade de medida	Meta Regional	Mapa de distribuição
Núcleo Regional de Saúde Coletiva (NURESC) qualificado	unidade	3	

**PROGRAMA: EMPREGO, TRABALHO E RENDA**

**Ação:** Apoio à implementação da Agenda do Trabalho Decente

**Órgão:** STDS

**Descrição**

Apoio e assessoramento técnico para programas de qualificação urbana e rural, com oportunidades equânimes entre os jovens, mulheres, afrodescendentes, quilombolas, LGBTT e outros segmentos populacionais em situação de vulnerabilidade social, com a cooperação, pública e privada, acompanhada pela realização de seminários de sensibilização ao empresariado a fim de inserir o referido público no mundo do trabalho.

Desenvolvimento de atividades de formação para revitalização da Comissão Estadual de Emprego, Trabalho e Renda.

Apoio administrativo, técnico, financeiro e operacional para a Comissão Estadual de Emprego e Renda a fim de a organizar e realizar a Conferência Estadual do Trabalho Decente.

Produto	Unidade de medida	Meta Regional	Mapa de distribuição
Município apoiado	unidade	32	Sim

**Ação:** Desenvolvimento do artesanato como geração de trabalho e renda

**Órgão:** FGTAS

**Descrição**

Apoiar a organização do trabalho artesanal no RS, habilitar o artesão para o exercício da profissão, emitir a carteira profissional, registrar no Sistema de Informações Cadastrais do Artesanato Brasileiro (SICAB), apoiar a realização de Feiras municipais de artesanato, apoiar a participação e comercialização dos produtos em feiras estaduais, nacionais e internacionais. Revitalizar Casas do Artesão no Estado do RS e expandir a disponibilização de espaço Casa do Artesão em outros municípios do Estado do Rio Grande do Sul. Disponibilizar um canal pela internet para comercialização de produtos artesanais. Efetuar a qualificação profissional com incentivo ao domínio da arte e matéria-prima do artesanato, priorizando regiões em desenvolvimento e em condição de vulnerabilidade social.

Produto	Unidade de medida	Meta Regional	Mapa de distribuição
Artesão registrado no PGA	unidade	2.884	
Artesão registrado no SICAB	unidade	677	
Casa do Artesão no Estado do RS em atividade	unidade	3	
Feira e evento apoiado no RS	unidade	10	
Pessoa Qualificada	unidade	109	Sim
Seminário realizado para orientação de desenvolvimento de negócios e geração de renda	unidade	4	

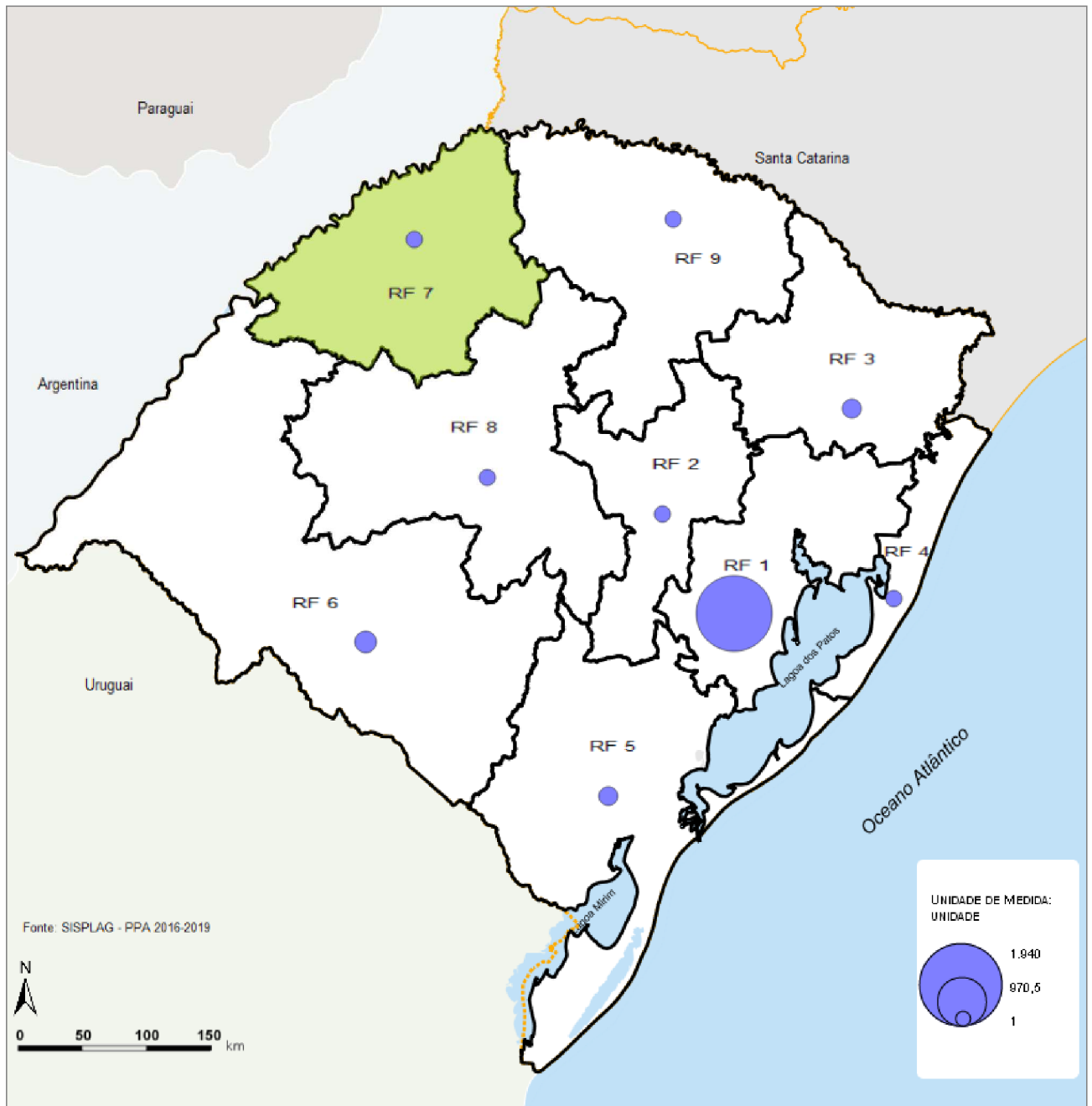
**Ação:** Relações com o mercado de trabalho

**Órgão:** FGTAS

**Descrição**

Encaminhar o benefício do Seguro-Desemprego, promovendo a assistência financeira temporária ao trabalhador desempregado dispensado sem justa causa buscando a sua recolocação no mercado de trabalho e também sua inserção em cursos de qualificação profissional. Colocar trabalhadores no mercado de trabalho formal, a partir da captação de vagas junto a empresas, pré-seleção e encaminhamento dos candidatos de acordo com o perfil da vaga ofertada pelas Agências FGTAS/Sine do RS. Emitir a Carteira de Trabalho e Previdência Social. Realizar seminários de capacitação para os agentes do Sistema Público de Emprego, Trabalho e Renda e a Pesquisa de Emprego e Desemprego em Porto Alegre e Região Metropolitana, com publicação periódica do "Informe PED". A intermediação é realizada a partir do sistema informatizado - "Mais Emprego" do MTE - que viabiliza aos trabalhadores informações sobre as vagas disponíveis no mercado e, aos empregadores, informações sobre o perfil de trabalhadores cadastrados. Ações voltadas para o público prioritário (colocados monitorados pelo seguro e o trabalhador com deficiência).

Produto	Unidade de medida	Meta Regional	Mapa de distribuição
Atendimento realizado	unidade	305.768	
Trabalhador colocado no mercado de trabalho por meio das agências FGTAS/SINE	unidade	5.055	
Vaga Captada	unidade	27.188	



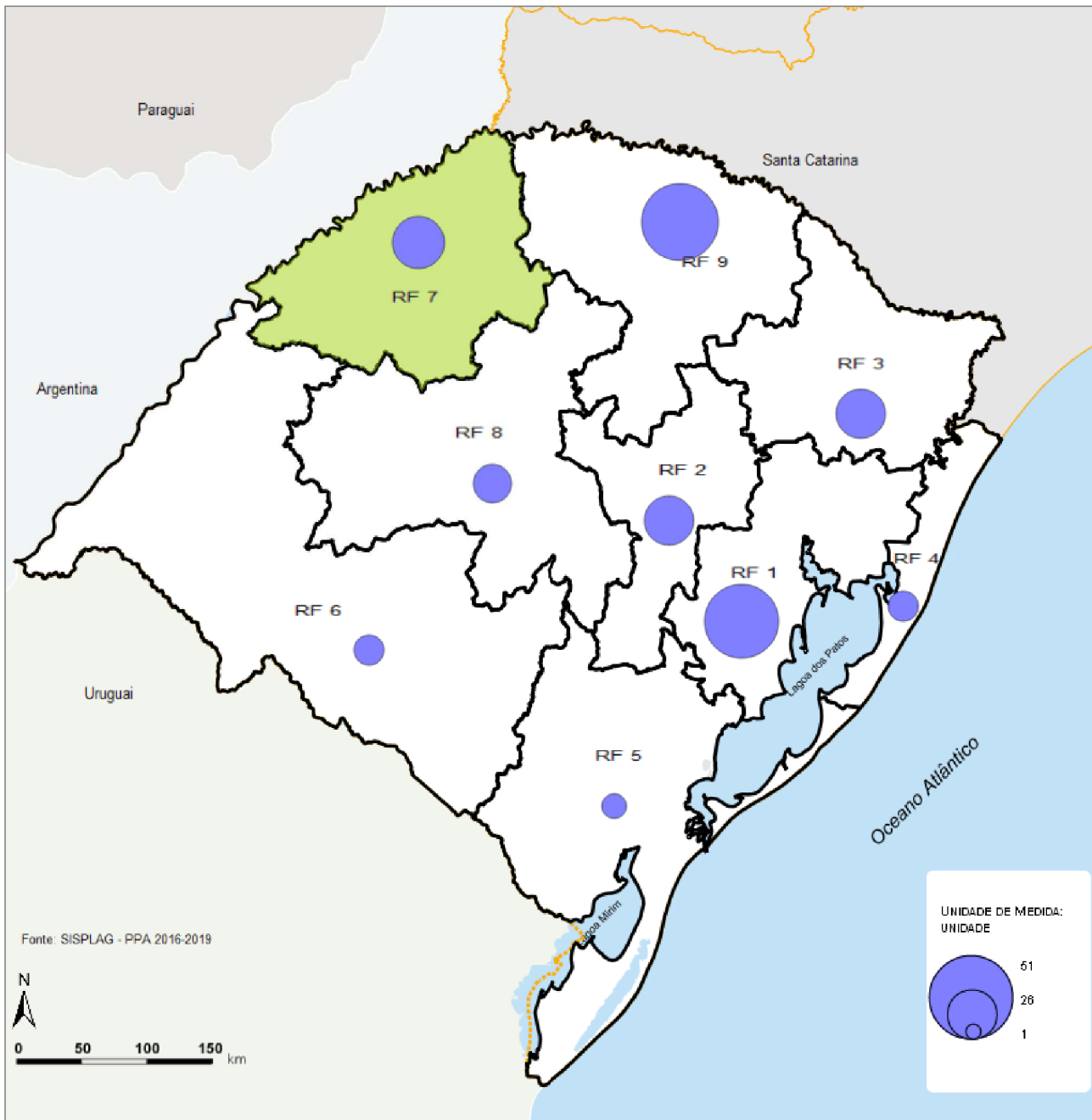
**Programa:** Emprego, Trabalho e Renda

**Ação:** Desenvolvimento do artesanato como geração de trabalho e renda

**Produto:** Pessoa Qualificada

**Meta Física Global - PPA:** 3.203

**Unidade:** unidade



<b>Programa:</b> Emprego, Trabalho e Renda	
<b>Ação:</b> Apoio à implementação da Agenda do Trabalho Decente	
<b>Produto:</b> Município apoiado	
<b>Meta Física Global - PPA:</b> 250	<b>Unidade:</b> unidade

**PROGRAMA: GEST<sup>o</sup> DA SA<sup>U</sup>DE E INFRAESTRUTURA**

**A<sup>o</sup>:** Formula<sup>o</sup> da Pol<sup>it</sup>ica Estadual do Sangue e Hemoderivados

**o<sup>o</sup>:** FEPPS

**Descri<sup>o</sup>**

Revisar o Plano Diretor de Sangue e Hemoderivados com vistas <sup>a</sup> formula<sup>o</sup> da Pol<sup>it</sup>ica Estadual de Sangue e Hemoderivados e implementa<sup>o</sup> de diretrizes e a<sup>o</sup>es para a seguran<sup>o</sup> transfusional e da qualidade do sangue ofertado <sup>a</sup> popula<sup>o</sup>.

Produto	Unidade de medida	Meta Regional	Mapa de distribu <sup>o</sup>
Hemocentro sob gest <sup>o</sup> municipal estadualizado	unidade	1	

**A<sup>o</sup>:** Fortalecimento da Infraestrutura do N<sup>iv</sup>el Central e Regional da SES

**o<sup>o</sup>:** SES

**Descri<sup>o</sup>**

Qualificar a infraestrutura da SES. Reformar, ampliar e/ou construir as diferentes estruturas da SES (N<sup>iv</sup>el Central, Coordenadorias Regionais de Sa<sup>u</sup>de, Escola de Sa<sup>u</sup>de P<sup>u</sup>blica, Centro Estadual de Vigil<sup>an</sup>cia em Sa<sup>u</sup>de, dentre outros) seguindo os preceitos da sustentabilidade e ecoefici<sup>en</sup>cia, com a finalidade de obter economia de recursos financeiros e ganhos ambientais. Garantir a infraestrutura para a<sup>o</sup>es de combate <sup>a</sup> dengue no Estado.

Produto	Unidade de medida	Meta Regional	Mapa de distribu <sup>o</sup>
Central de Equipamentos de Ultra Baixo Volume constru <sup>id</sup> a e implementada	unidade	1	
Central Regional da Rede de Frio readequada de acordo com as normas do Programa Nacional de Imuniza <sup>o</sup> es (PNI)	unidade	3	

**A<sup>o</sup>:** Fortalecimento da Ouvidoria do SUS

**o<sup>o</sup>:** SES

**Descri<sup>o</sup>**

Ampliar e descentralizar a Ouvidoria do SUS, visando ao fortalecimento da escuta do cidad<sup>o</sup> enquanto instrumento de avalia<sup>o</sup> da qualidade da gest<sup>o</sup> do SUS. Fortalecer a Rede de Ouvidorias do SUS atrav<sup>es</sup> da qualifica<sup>o</sup> das Ouvidorias, buscando respostas adequadas <sup>a</sup>s demandas individuais dos cidad<sup>o</sup>s dentro dos prazos estabelecidos.

Produto	Unidade de medida	Meta Regional	Mapa de distribu <sup>o</sup>
Ouvidoria do SUS municipal implantada	unidade	4	
Ouvidoria regional do SUS implementada	unidade	3	

**A<sup>o</sup>:** Institucionaliza<sup>o</sup> do Planejamento, Monitoramento e Avalia<sup>o</sup> do SUS

**o<sup>o</sup>:** SES

**Descri<sup>o</sup>**

Estimular a utiliza<sup>o</sup> e integra<sup>o</sup> das ferramentas de planejamento, monitoramento e avalia<sup>o</sup> do SUS, para melhorar a qualidade das pol<sup>it</sup>icas p<sup>u</sup>blicas de sa<sup>u</sup>de no Estado com <sup>en</sup>fase no territ<sup>o</sup>rio da Regi<sup>o</sup> de Sa<sup>u</sup>de, garantindo racionalidade ao processo de tomada de decis<sup>o</sup>. Fortalecer o planejamento, o monitoramento e avalia<sup>o</sup> atrav<sup>es</sup> dos grupos de trabalho e n<sup>u</sup>cleos de monitoramento constitu<sup>id</sup>os nos n<sup>iv</sup>eis central e regional da SES.

Produto	Unidade de medida	Meta Regional	Mapa de distribu <sup>o</sup>
Grupo de Trabalho de Planejamento, Monitoramento e Avalia <sup>o</sup> regional e estadual mantido	unidade	3	

**A<sup>o</sup>:** Pol<sup>it</sup>ica de Enfrentamento aos Desastres Ambientais

**o<sup>o</sup>:** SES

**Descri<sup>o</sup>**

Implantar a pol<sup>it</sup>ica de atua<sup>o</sup> do SUS para redu<sup>o</sup> dos riscos <sup>a</sup> sa<sup>u</sup>de da popula<sup>o</sup> e impactos na rede de aten<sup>o</sup> em decorr<sup>en</sup>cia de desastres ambientais.

Produto	Unidade de medida	Meta Regional	Mapa de distribu <sup>o</sup>
Plano de conting <sup>en</sup> cia para desastres ambientais implantado e implementado	unidade	2	

**PROGRAMA: INCLUS<sup>o</sup> E DESENVOLVIMENTO SOCIAL**

**A<sup>o</sup>:** Promo<sup>o</sup> da inclus<sup>o</sup> digital

**o<sup>o</sup>:** FGTAS

**Descri<sup>o</sup>**

Desenvolver a Inclus<sup>o</sup> Digital nas 11 Ag<sup>en</sup>cias de Desenvolvimento Social – ADS (institu<sup>id</sup>as pelo Decreto N<sup>o</sup> 47.364/2010). Contribuir para a melhoria do n<sup>iv</sup>el de vida da popula<sup>o</sup> por meio da alfabetiza<sup>o</sup> digital e forma<sup>o</sup> e aperfei<sup>o</sup>amento profissional.

Produto	Unidade de medida	Meta Regional	Mapa de distribu <sup>o</sup>
Curso realizado	unidade	18	
Pessoa beneficiada com acesso <sup>a</sup> Rede de Computadores	unidade	3.600	
Pessoa Qualificada	unidade	270	

**PROGRAMA: JUNTOS PELA CULTURA**

**A<sup>o</sup>:** Cultura para a promo<sup>o</sup> da cidadania, valoriza<sup>o</sup> da diversidade e inclus<sup>o</sup> social, com aten<sup>o</sup> aos grupos vulner<sup>ave</sup>is

**o<sup>o</sup>:** SEDAC

**Descri<sup>o</sup>**

Promover o desenvolvimento cultural do Rio Grande do Sul a partir das demandas vindas da sociedade, com incentivo <sup>a</sup> participa<sup>o</sup> popular e ao controle social. Incentivar a organiza<sup>o</sup> dos Sistemas Municipais de Cultura em todos os munic<sup>ip</sup>ios. Consolidar a Lei 14.310 como instrumento de gest<sup>o</sup> compartilhada, promovendo uma articula<sup>o</sup> entre o Estado, os munic<sup>ip</sup>ios e o meio cultural. Elaborar estudos sobre a Cultura e produzir de estat<sup>ist</sup>icas culturais para auxiliar a qualifica<sup>o</sup> da gest<sup>o</sup>. Promover pol<sup>it</sup>icas de valoriza<sup>o</sup> da diversidade cultural, <sup>et</sup>nica, de g<sup>en</sup>ero, LGBTT e popular.

Produto	Unidade de medida	Meta Regional	Mapa de distribu <sup>o</sup>
Encontro realizado	unidade	7	
Premio pelo desenvolvimento da cultura concedido	unidade	40	
Sistema Municipal de Cultura implementado	unidade	55	

**A<sup>o</sup>:** Democratiza<sup>o</sup> do acesso aos acervos e aos servi<sup>o</sup>s culturais do Estado do RS

Órgão: SEDAC

**Descrição**

Ampliar a divulgação e o conhecimento dos bens culturais e históricos das diversas instituições culturais - museus, bibliotecas e casas de cultura - e realizar exposições no interior do Estado.

Produto	Unidade de medida	Meta Regional	Mapa de distribuição
Apresentação artística realizada	unidade	24	Sim
Exposição itinerante realizada	unidade	19	
Exposição sediada em instituições culturais	unidade	30	
Público atendido por serviços culturais	unidade	60.000	
Seminário, palestra, oficina realizada	unidade	51	

**Ação:** Desenvolvimento das linguagens artísticas

Órgão: SEDAC

**Descrição**

Apoiar o fortalecimento da organização setorial e o desenvolvimento das diversas linguagens artísticas no RS, incluindo os intercâmbios culturais.

Produto	Unidade de medida	Meta Regional	Mapa de distribuição
Encontro setorial realizado	unidade	4	
Evento artístico setorial realizado	unidade	13	

**Ação:** Desenvolvimento do Sistema Estadual de Bibliotecas

Órgão: SEDAC

**Descrição**

Modernizar as bibliotecas públicas do Estado e capacitar os atendentes de bibliotecas, com especial atenção às localizadas nos municípios alvo do Programa de Promoção e Acompanhamento de Políticas Sociais do Gabinete de Políticas Sociais. Atualizar o acervo e promover a Biblioteca Pública Estadual em seus 145 anos de criação.

Produto	Unidade de medida	Meta Regional	Mapa de distribuição
Biblioteca Municipal assessorada	unidade	55	
Modernização de Biblioteca Pública realizada	unidade	4	
Título adquirido	unidade	2.000	

**Ação:** Desenvolvimento do Sistema Estadual de Museus

Órgão: SEDAC

**Descrição**

Promover a estruturação dos museus, por meio da assessoria técnica para a difusão do conhecimento, e da realização de fóruns, oficinas, cursos e seminários, para a capacitação dos profissionais. Fomentar nos museus a realização de atividades para os grupos vulneráveis.

Produto	Unidade de medida	Meta Regional	Mapa de distribuição
Museu municipal assessorado	unidade	160	
Profissional capacitado	unidade	440	

**Ação:** Fomento à economia da cultura

Órgão: SEDAC

**Descrição**

Fortalecer o Sistema Pró Cultura por meio de editais do Fundo de Apoio à Cultura – FAC e da Lei de Incentivo à Cultura - LIC, contemplando novas categorias e estimulando a diversificação, a descentralização das atividades em todas as regiões do Estado e a circulação fora do RS.

Produto	Unidade de medida	Meta Regional	Mapa de distribuição
Projeto cultural contratado/conveniado	unidade	42	

**Ação:** Implementação do RS Criativo/ Criativa Birô

Órgão: SEDAC

**Descrição**

Disseminar a cultura empreendedora com foco na economia criativa, a partir da implementação de espaço de atendimento e capacitação dos gestores e produtores culturais do Estado.

Produto	Unidade de medida	Meta Regional	Mapa de distribuição
Agente e produtor cultural capacitado	unidade	111	

**Ação:** OSPA para todos

Órgão: FOSPA

**Descrição**

Realizar os concertos da programação artística da Orquestra Sinfônica de Porto Alegre na capital e no interior do Estado. Dar seguimento às atividades da Escola da OSPA, incluindo apresentações para a comunidade.

Produto	Unidade de medida	Meta Regional	Mapa de distribuição
Concerto realizado pela Orquestra Sinfônica	unidade	15	

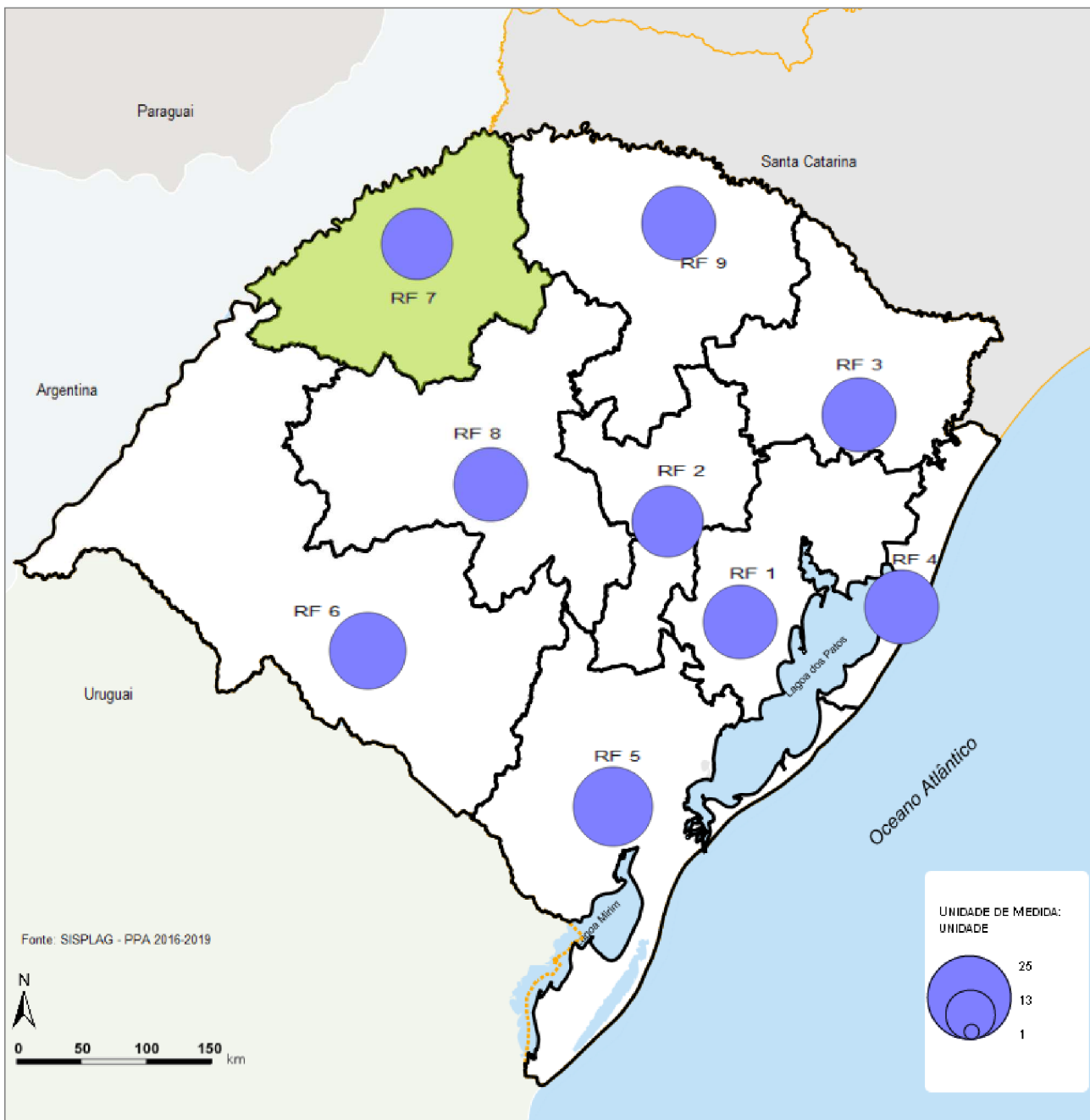
**Ação:** Promoção e difusão da preservação do patrimônio histórico

Órgão: SEDAC

**Descrição**

Promover a educação patrimonial, a difusão de ações institucionais e o inventário e zeladoria do patrimônio material e imaterial, sob a coordenação do IPHAE. Contratar projetos para bens tombados estaduais com condenação judicial.

Produto	Unidade de medida	Meta Regional	Mapa de distribuição
Inventário do patrimônio histórico realizado	unidade	1	
Oficina e/ou curso realizado para a promoção e difusão da educação patrimonial	unidade	4	
Projeto contratado para preservação de patrimônio estadual tombado	unidade	1	



**Programa:** Juntos Pela Cultura

**Ação:** Democratização do acesso aos acervos e aos serviços culturais do Estado do RS

**Produto:** Apresentação artística realizada

**Meta Física Global - PPA:** 215

**Unidade:** unidade

**PROGRAMA: MELHORIA DA INFRAESTRUTURA FÍSICA E DOS ESPAÇOS ESCOLARES**

**Ação:** Qualificação dos espaços escolares, CREs e SEDUC com equipamentos e mobiliários básicos

**Órgão:** SEDUC

**Descrição**

Adquirir equipamentos e materiais para reposição e substituição dos que se encontram obsoletos, antieconomicos ou inservíveis, nos espaços administrativos das Escolas, nas CREs e SEDUC. Adquirir mobiliário escolar para substituição e reposição nos mais diversos ambientes escolares (bibliotecas, salas de aula, laboratorios de informatica, de ciências, salas multifuncionais), com vistas a qualificar o atendimento educacional.

Produto	Unidade de medida	Meta Regional	Mapa de distribuição
CRE e SEDUC equipada	unidade	5	
Escola com equipamento e mobiliário básico qualificado	unidade	310	

**PROGRAMA: POLÍTICA ESTADUAL DE ASSISTÊNCIA SOCIAL DO ESTADO DO RIO GRANDE DO SUL - PEAS/RS**

**Ação:** Gestão Estadual do Sistema Único de Assistência Social - SUAS

**Órgão:** STDS

**Descrição**

Constitui-se em um modelo descentralizado e participativo com regulação e organização de serviços, programas, projetos e benefícios, nos diferentes níveis de proteção (básica e especial de média e alta complexidade) com foco prioritário nas famílias, seus membros e indivíduos, tendo o território como base de organização. O SUAS organizar-se-á através de lei estadual e de um plano específico baseado no sistema de vigilância socioassistencial a fim de afirmar a assistência social como política pública. Na gestão do SUAS são realizadas assessorias individualizadas e regionalizadas aos municípios para a execução dos serviços, programas, projetos e benefícios socioassistenciais, Cadastro Único (CADÚNICO) e Programa Bolsa Família - PBF. O CADÚNICO é um instrumento de coleta de dados e informações com o objetivo de identificar todas as famílias de baixa renda existentes no Estado, a fim de incluí-las nos programas sociais. Cabe à gestão estadual assessorar os municípios para a ampliação cadastral, para qualificação da busca ativa e da melhoria das condicionalidades do Programa Bolsa Família (PBF).

Produto	Unidade de medida	Meta Regional	Mapa de distribuição
Assessoramento e Apoio Técnico realizado	unidade	6.160	

**Ação:** Implementação do Programa de Erradicação do Trabalho Infantil – PETI

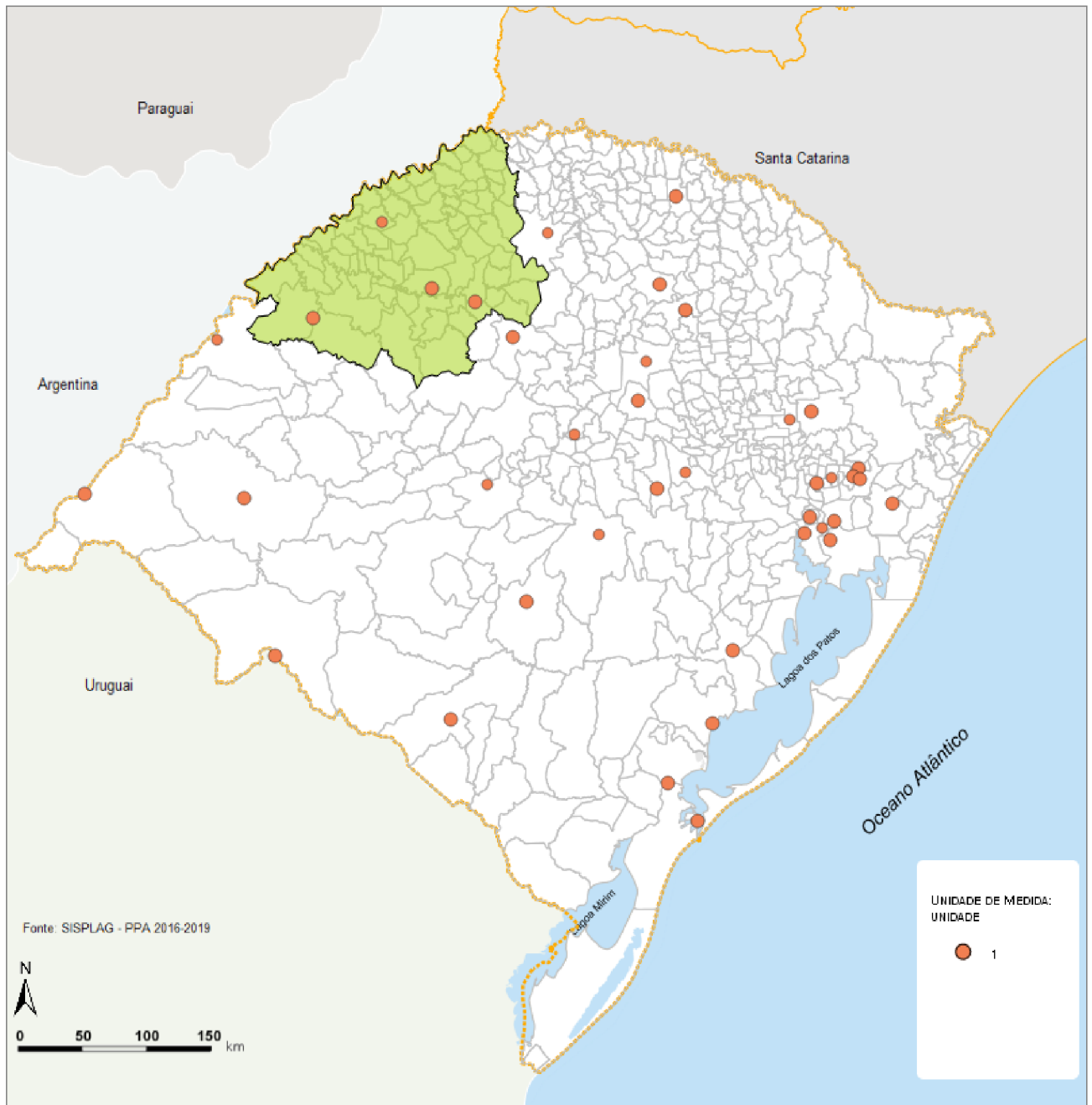
**Órgão:** STDS

**Descrição**

Assessoramento, monitoramento e avaliação do processo de reordenamento do PETI nos municípios sob a coordenação da Comissão Estadual de Prevenção e Erradicação ao Trabalho Infantil (CEPETI). Publicação e execução do Plano Estadual Decenal e Intersetorial de Prevenção e Erradicação do Trabalho Infantil e Proteção ao Adolescente Trabalhador.

Produto	Unidade de medida	Meta Regional	Mapa de distribuição
Reordenamento do Programa de Erradicação do Trabalho Infantil - PETI acompanhado	unidade	4	Sim





**Programa:** Política Estadual de Assistência Social do Estado do Rio Grande do Sul - PEAS/RS

**Ação:** Implementação do Programa de Erradicação do Trabalho Infantil – PETI

**Produto:** Reordenamento do Programa de Erradicação do Trabalho Infantil - PETI acompanhado

**Meta Física Global - PPA:** 39

**Unidade:** unidade

**PROGRAMA: POLÍTICAS PARA AS MULHERES**

**Ação:** Apoio à criação e fortalecimento de conselhos e organismos de políticas para as mulheres

**Órgão:** SJDH

**Descrição**

Apoiar a criação de organismos de políticas para as mulheres, como conselhos municipais, órgãos públicos de enfrentamento à violência contra as mulheres e garantia de direitos, como secretarias, coordenadorias, departamentos. Manter o Fórum Estadual e os Fóruns Regionais de Gestoras.

Produto	Unidade de medida	Meta Regional	Mapa de distribuição
Conselho criado	unidade	2	Sim
Órgão público apoiado	unidade	1	

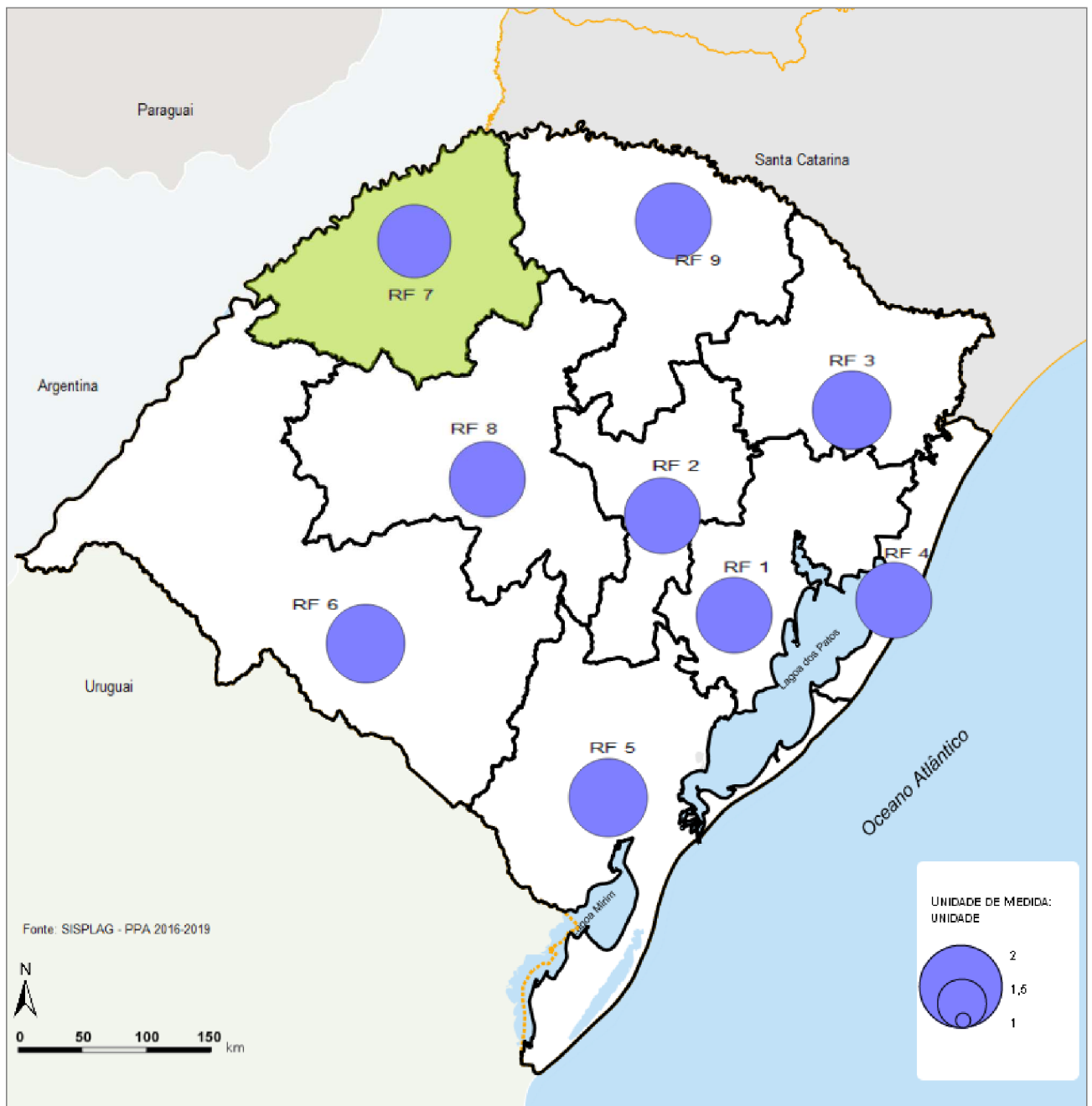
**Ação:** Promoção de capacitação profissional para o mundo do trabalho

**Órgão:** SJDH

**Descrição**

Realizar capacitações profissionais que promovam a autonomia das mulheres, levando em consideração suas vocações regionais e culturais, bem como as suas diversidades.

Produto	Unidade de medida	Meta Regional	Mapa de distribuição
Mulher capacitada	unidade	155	Sim



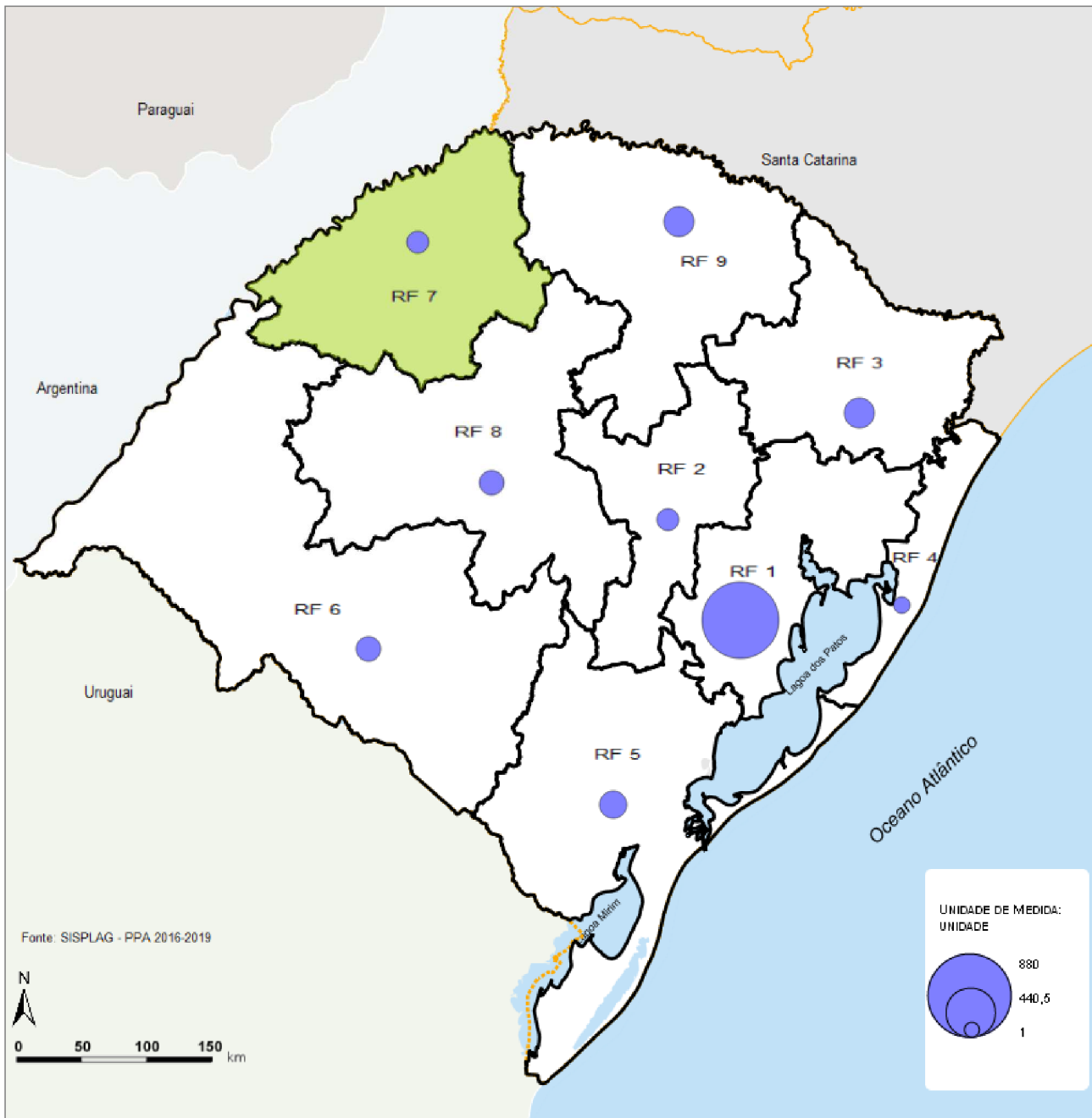
**Programa:** Políticas para as Mulheres

**Ação:** Apoio à criação e fortalecimento de conselhos e organismos de políticas para as mulheres

**Produto:** Conselho criado

**Meta Física Global - PPA:** 18

**Unidade:** unidade



**Programa:** Políticas para as Mulheres

**Ação:** Promoção de capacitação profissional para o mundo do trabalho

**Produto:** Mulher capacitada

**Meta Física Global - PPA:** 2.200

**Unidade:** unidade

**PROGRAMA: PREVENÇÃO E REPRESSÃO À CRIMINALIDADE**

**Ação:** Construção dos Prédios das Coordenadorias Regionais de Perícia

**Órgão:** SSP

**Descrição**

Construir prédios padronizados visando ao desenvolvimento do trabalho pericial em ambiente integrado e funcional em cada uma das nove Coordenadorias Regionais de Perícia.

Produto	Unidade de medida	Meta Regional	Mapa de distribuição
Prédio construído	unidade	2	

**Ação:** Construção, Ampliação e Reforma das Estruturas Físicas da Brigada Militar

**Órgão:** SSP

**Descrição**

Construir novas instalações policiais militares em locais em que inexistem prédios. Realizar a edificação de prédios padronizados com a infraestrutura necessária ao desenvolvimento das atividades.

Produto	Unidade de medida	Meta Regional	Mapa de distribuição
Quartel construído - Grupo/Pelotão/Batalhão	m2	413	Sim

**Ação:** Construção, Ampliação e Reforma das Estruturas Físicas da Polícia Civil

**Órgão:** SSP

**Descrição**

Construir, ampliar e reformar as Delegacias de Polícia, visando à melhoria na prestação dos serviços de Polícia Judiciária.

Produto	Unidade de medida	Meta Regional	Mapa de distribuição
Prédio reformado	unidade	10	Sim

**Ação:** Ensino - Colégio Tiradentes

**Órgão:** SSP

**Descrição**

Proporcionar ao educando uma formação integral voltada para o exercício da cidadania e para a inserção no mercado de trabalho.

Produto	Unidade de medida	Meta Regional	Mapa de distribuição
Aluno matriculado no ensino médio (Colégio Tiradentes)	unidade	385	

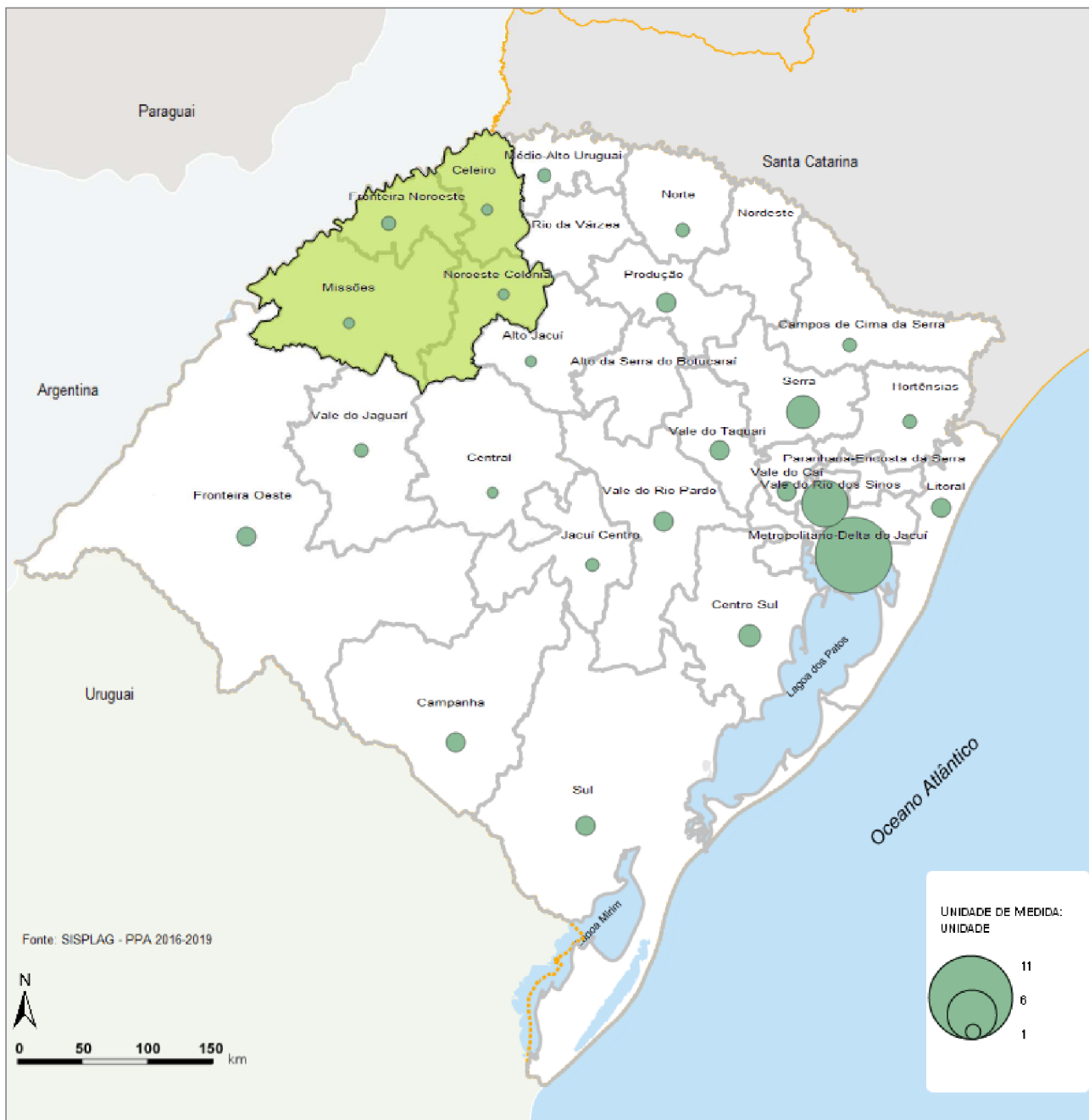
**Ação:** Policiamento Comunitário

**Órgão:** SSP

**Descrição**

Executar o Policiamento Comunitário de modo a fomentar a transversalidade das ações da Brigada Militar com a comunidade e demais setores da sociedade, de maneira a atuar preventivamente, coadunando com a redução de índices de criminalidade. Também, potencializar a atuação da Brigada Militar nos Estabelecimentos de ensino, visando o aumento da sensação de segurança da comunidade escolar, tendo como estratégia alcançar a todos os níveis de frações dos comandos regionais subsidiados para a execução do policiamento escolar.

Produto	Unidade de medida	Meta Regional	Mapa de distribuição
Base de Policiamento Comunitário implantada	unidade	4	Sim



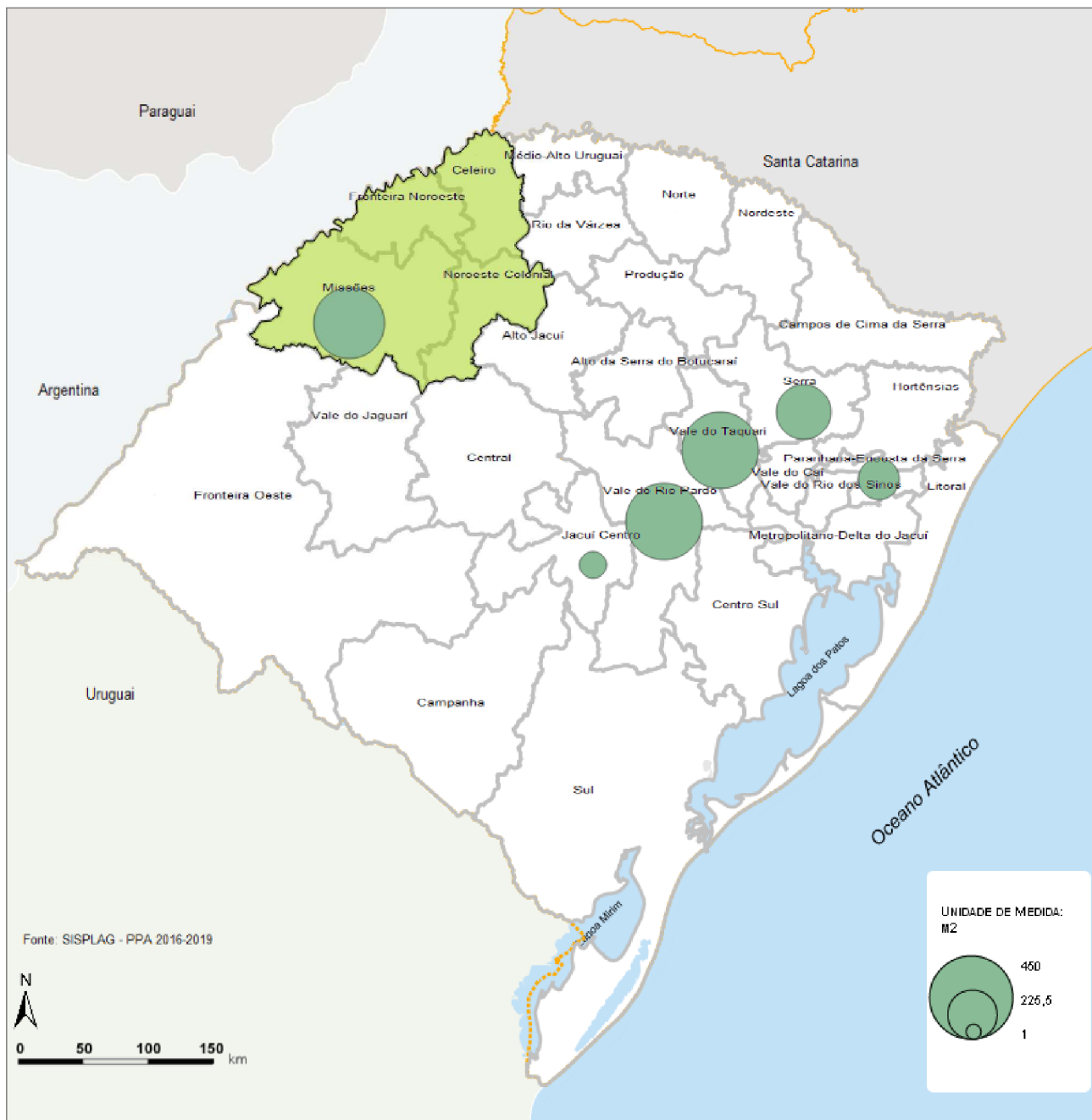
**Programa:** Prevenção e Repressão à Criminalidade

**Ação:** Policiamento Comunitário

**Produto:** Base de Policiamento Comunitário implantada

**Meta Física Global - PPA:** 51

**Unidade:** unidade



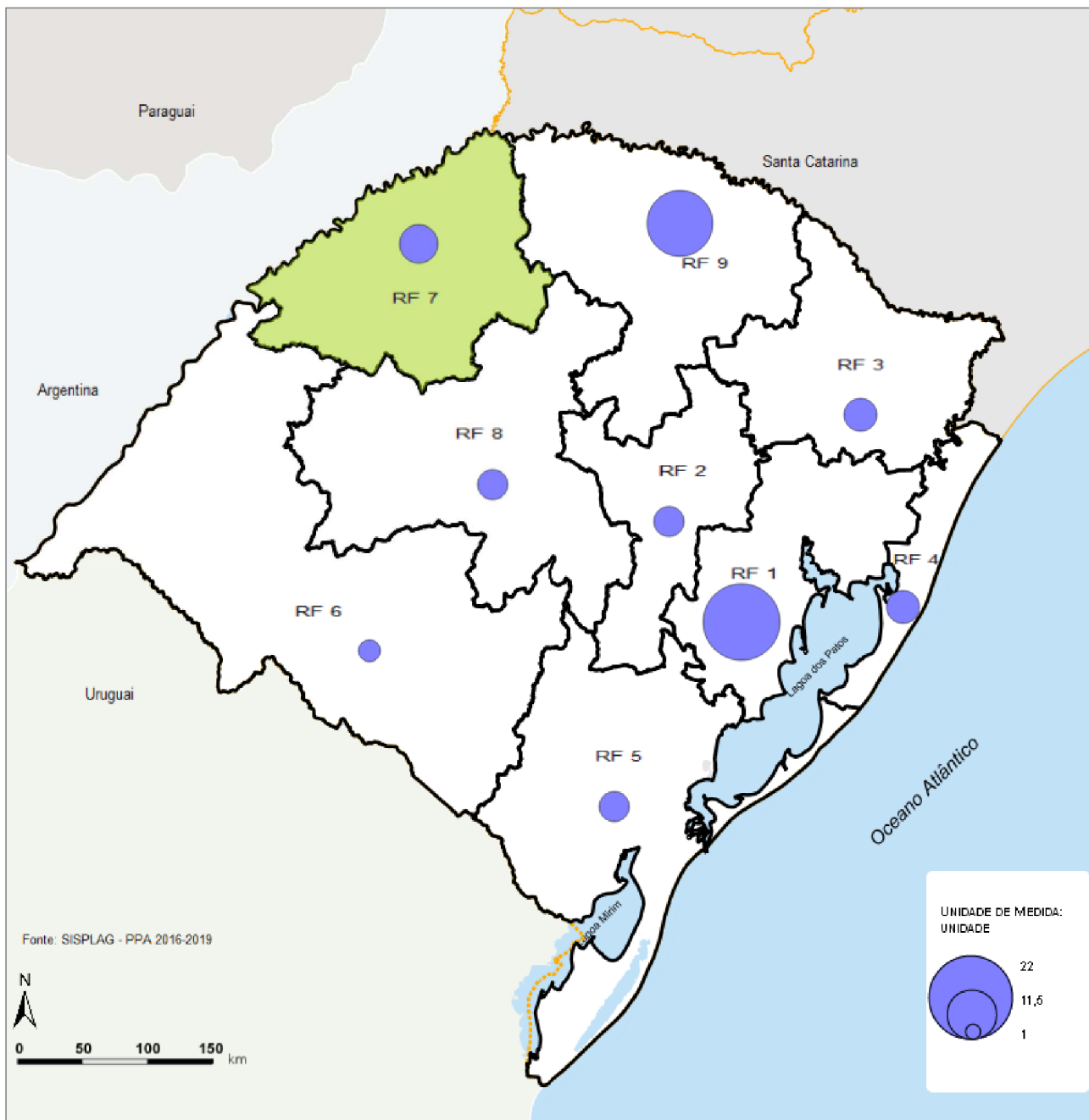
**Programa:** Prevenção e Repressão à Criminalidade

**Ação:** Construção, Ampliação e Reforma das Estruturas Físicas da Brigada Militar

**Produto:** Quartel construído - Grupo/Pelotão/Batalhão

**Meta Física Global - PPA:** 5.210

**Unidade:** m2



**Programa:** Prevenção e Repressão à Criminalidade

**Ação:** Construção, Ampliação e Reforma das Estruturas Físicas da Polícia Civil

**Produto:** Prédio reformado

**Meta Física Global - PPA:** 89

**Unidade:** unidade



**PROGRAMA: PROGRAMA ESTADUAL DE PRODUÇÃO HABITACIONAL, REGULARIZAÇÃO FUNDIÁRIA E REASSENTAMENTO**

**Ação:** Produção de Ações Habitacionais

**Órgão:** SOSH

**Descrição**

Oportunizar a produção de ações habitacionais (casas, lotes, melhorias), através de parcerias com municípios e entidades (agentes financeiros, cooperativas e associações habitacionais), bem como complementando programas habitacionais da União.

Produto	Unidade de medida	Meta Regional	Mapa de distribuição
Lote urbanizado conveniado	unidade	39	
Melhoria habitacional conveniada	unidade	55	
Unidade habitacional conveniada	unidade	1.181	

**Ação:** Transferência da Propriedade de Imóveis da COHAB-RS aos Moradores

**Órgão:** SOSH

**Descrição**

Efetuar a transferência da propriedade dos imóveis remanescentes da COHAB-RS, para: mutuário com autorização para escritura, comprador com "contrato de gaveta" e morador sem documentação de compra e venda.

Produto	Unidade de medida	Meta Regional	Mapa de distribuição
Escritura assinada	unidade	368	

**PROGRAMA: PROMOÇÃO DAS ATIVIDADES DO CORPO DE BOMBEIROS MILITAR**

**Ação:** Construção, Ampliação e Reforma das Estruturas Físicas do Corpo de Bombeiros

**Órgão:** SSP

**Descrição**

Realizar obras de melhorias no que diz respeito à construção, ampliação de reformas das estruturas físicas dos quartéis de bombeiros militares.

Produto	Unidade de medida	Meta Regional	Mapa de distribuição
Quartel construído	m2	520	Sim
Quartel reformado	m2	520	

**Ação:** Prevenção e Combate a Incêndio, Realização de Buscas e Salvamentos e de Atividades de Defesa Civil

**Órgão:** SSP

**Descrição**

Coordenar e executar atividades de prevenção e combate de incêndios, buscas e salvamentos e ações de defesa civil.

Produto	Unidade de medida	Meta Regional	Mapa de distribuição
Ação de prevenção de incêndio realizada	unidade	222.435,36	
Incêndio combatido	unidade	4.280	
Remoção de fonte de perigo realizada	unidade	6.630	
Salvamento realizado	unidade	15.400	

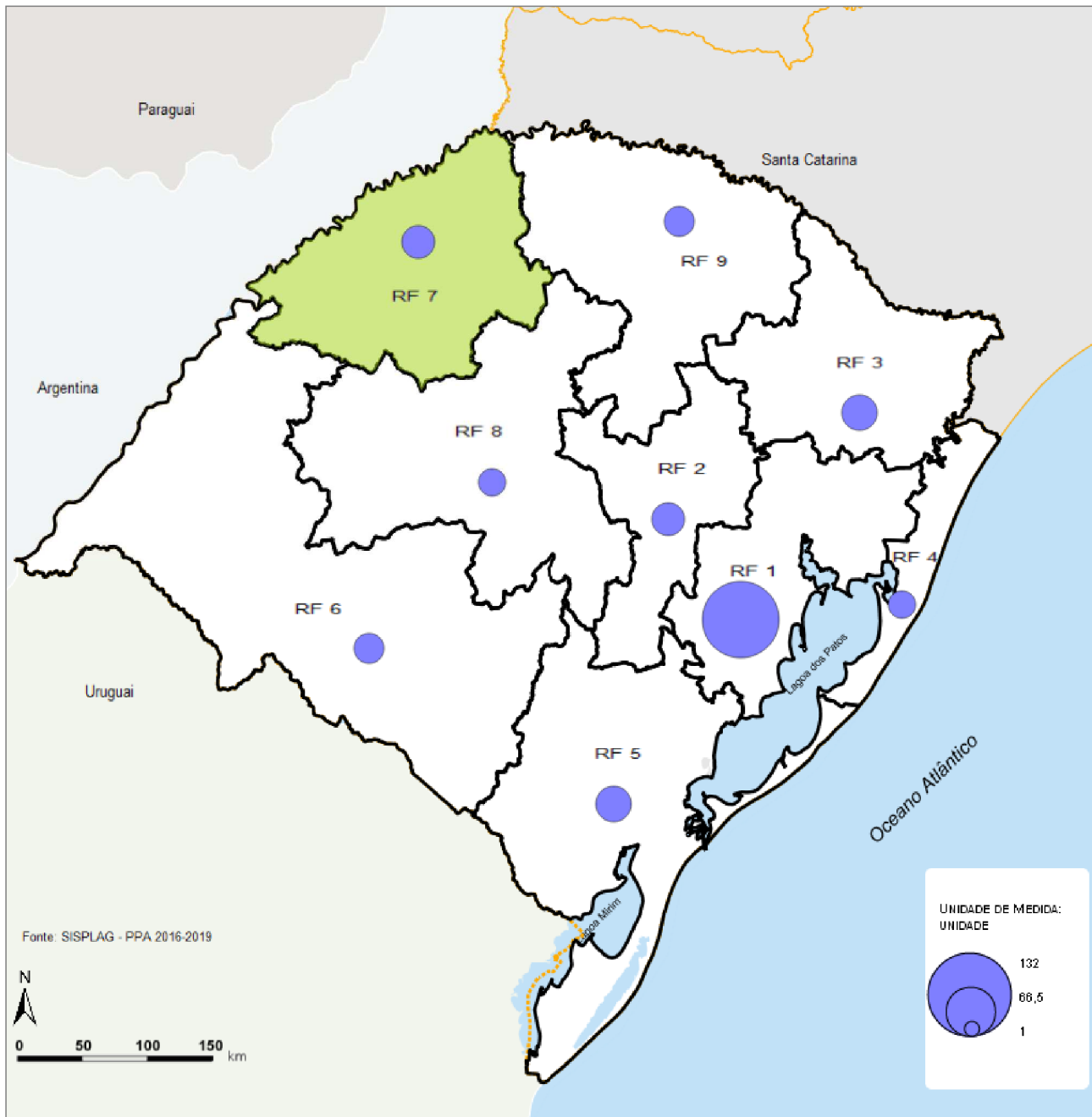
**Ação:** Reaparelhamento Técnico do Corpo de Bombeiros

**Órgão:** SSP

**Descrição**

Otimizar os serviços prestados pelos bombeiros militares em razão do reaparelhamento técnico da dotação de infraestrutura patrimonial relacionada com o exercício das suas funções, especialmente a partir da gestão estratégica das tecnologias de comunicação e informação, melhoria da logística, bem assim com os equipamentos destinados ao serviço de combate a incêndio e demais ocorrências.

Produto	Unidade de medida	Meta Regional	Mapa de distribuição
Equipamento de proteção individual modernizado	unidade	180	
Equipamento para atividades operacionais renovado	unidade	49	
Frota modernizada (aquisição de veículos)	unidade	44	Sim
Redes de Comunicação e Informática estruturadas, gerenciadas e aperfeiçoadas	unidade	200	



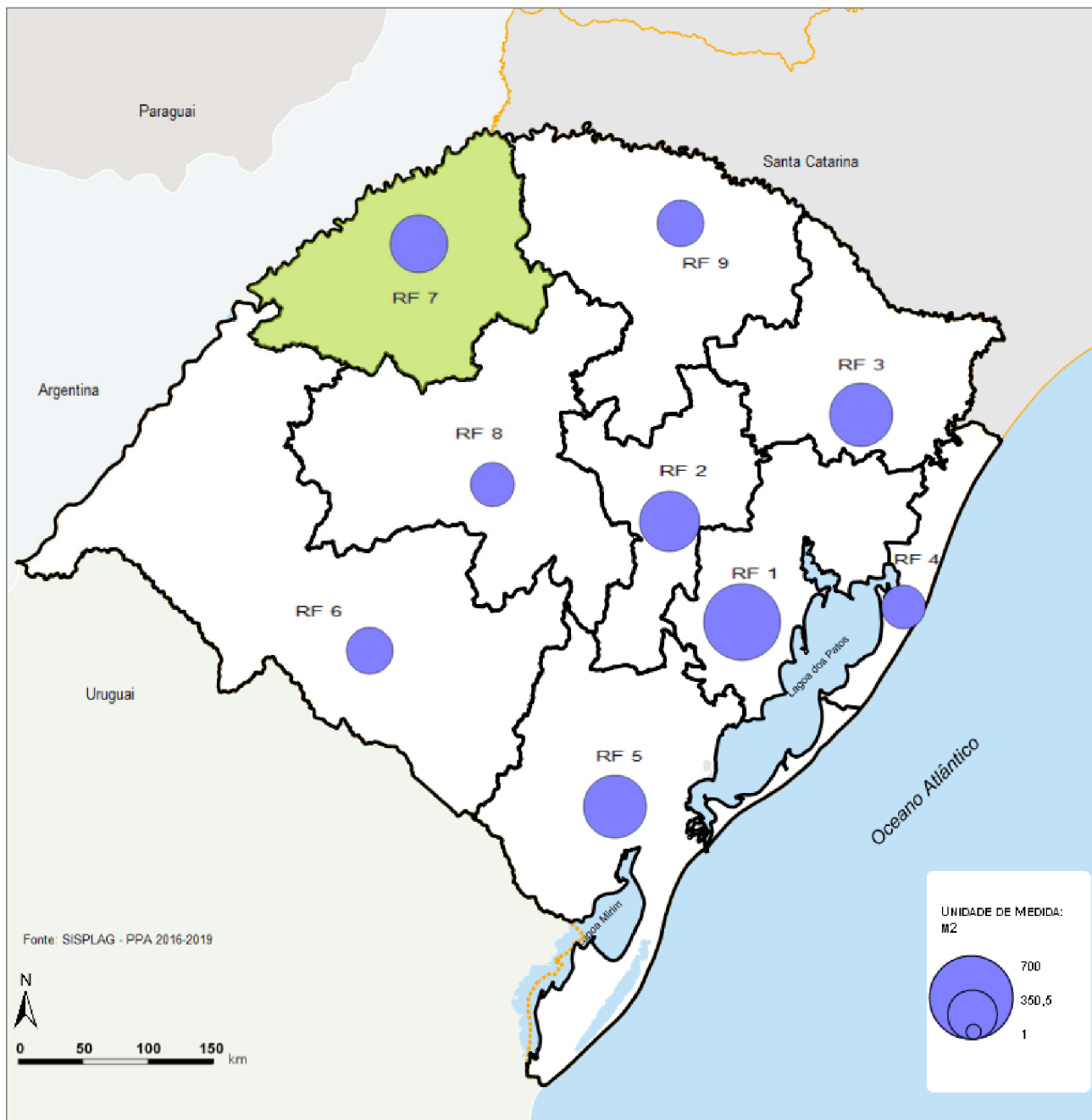
**Programa:** Promoção das Atividades do Corpo de Bombeiros Militar

**Ação:** Reaparelhamento Técnico do Corpo de Bombeiros

**Produto:** Frota modernizada (aquisição de veículos)

**Meta Física Global - PPA:** 440

**Unidade:** unidade



**Programa:** Promoção das Atividades do Corpo de Bombeiros Militar

**Ação:** Construção, Ampliação e Reforma das Estruturas Físicas do Corpo de Bombeiros

**Produto:** Quartel construído

**Meta Física Global - PPA:** 4.180

**Unidade:** m2

**PROGRAMA: PROMOÇÃO DO DESENVOLVIMENTO CIENTÍFICO E TECNOLÓGICO SUSTENTÁVEIS, DO SETOR PRODUTIVO E DE SERVIÇOS E DA QUALIFICAÇÃO DO CAPITAL HUMANO**

**Ação:** Aprimoramento de programas e projetos de extensão para o desenvolvimento regional, difusão científica e cultural

**Órgão:** UERGS

**Descrição**

Fomentar e orientar a estruturação das atividades de extensão mediante elaboração e execução de programas e projetos, e a divulgação do conhecimento acadêmico e da cultura regional.

Produto	Unidade de medida	Meta Regional	Mapa de distribuição
Bolsa de extensão concedida	unidade	28	
Evento promovido pela Uergs ou em parceria com outras instituições	unidade	40	
Programa de extensão implementado	unidade	4	
Projeto de extensão realizado	unidade	40	
Publicação de livro, artigo, produção técnica e obra artística realizada	unidade	8	

**Ação:** Aprimoramento e qualificação da pesquisa, pós-graduação e inovação tecnológica, associadas às vocações regionais

**Órgão:** UERGS

**Descrição**

Fomentar e apoiar o desenvolvimento de pesquisa focadas nas áreas: Humanas, Vida e Meio Ambiente e Exatas e Engenharias, considerando a viabilidade de parcerias, os arranjos produtivos locais e demandas regionais, a transferência de tecnologia e o aumento do número de grupos de pesquisa, gerando condições para implantação de programas de pós-graduação em nível de especialização, mestrado e doutorado.

Produto	Unidade de medida	Meta Regional	Mapa de distribuição
Bolsa acadêmica concedida	unidade	48	
Curso de pós-graduação lato-sensu implementado	unidade	2	
Curso de pós-graduação stricto-sensu implementado	unidade	1	
Participação (docente e/ou discente) em eventos de ensino, pesquisa e extensão, financiada pela UERGS	unidade	704	
Produção científica (artigos e livros) e Depósito de pedido de patentes realizado	unidade	69	
Projeto de Pesquisa e inovação tecnológica ativo vinculados aos grupos de pesquisa	unidade	67	

**Ação:** Formação inicial e continuada

**Órgão:** UERGS

**Descrição**

Ampliar e qualificar programas acadêmicos; Promover e ampliar a oferta e vagas de cursos de bacharelado, licenciatura e tecnológico, presenciais e a distância; qualificar a formação de docentes, discentes e técnicos da comunidade universitária e regional, articulados com a realidade de cada campus regional.

Produto	Unidade de medida	Meta Regional	Mapa de distribuição
Bolsa acadêmica concedida	unidade	156	
Curso de graduação ofertado	unidade	5	
Vaga em curso de graduação ofertada	unidade	760	

**Ação:** Melhoria e ampliação da infraestrutura

**Órgão:** UERGS

**Descrição**

Projetar, implantar ou adequar as instalações físicas, patrimoniais e acervo bibliográfico da UERGS, adequadas aos projetos pedagógicos de curso e a legislação vigente do Ensino Superior.

Produto	Unidade de medida	Meta Regional	Mapa de distribuição
Acervo Bibliográfico adquirido	unidade	6.492	
Prédios das Unidades Universitárias e Reitoria construídos, incluindo laboratórios e bibliotecas	unidade	4	

**PROGRAMA: PROTEÇÃO ESPECIAL EM ACOLHIMENTO**

**Ação:** Cooperação Técnica com os Municípios

**Órgão:** FPERGS

**Descrição**

Promover o assessoramento aos municípios do RS sobre o acolhimento institucional, de forma complementar ao DAS, através da realização de projeto de formação para os profissionais que atuam nos serviços de acolhimento e na rede de proteção a criança e ao adolescente. Desenvolver um plano de ação conjunto com o Estado, municípios e demais instâncias implicadas no cuidado da população adulta com demandas de risco social e saúde agravadas que permanecem atendidas pela FPERGS.

Produto	Unidade de medida	Meta Regional	Mapa de distribuição
Município cooperado em formação para o Acolhimento Institucional	unidade	25	

**PROGRAMA: QUALIFICAÇÃO E FINANCIAMENTO DA REDE DE ATENÇÃO CONSOLIDANDO A REGIONALIZAÇÃO DA SAÚDE**

**Ação:** Ampliação de Leitos Hospitalares

**Órgão:** SES

**Descrição**

Ampliar a oferta de leitos SUS em hospitais públicos e filantrópicos, através do repasse de recursos próprios e de convênios para obras de expansão em hospitais existentes ou construção de novos. Viabilizar o funcionamento do Hospital Regional de Santa Maria. Implementar e ampliar as ações de saúde prestadas pelo Hospital do município de Osório para a população própria e referenciada. Ampliar leitos de internação em hospitais prioritários. Apoiar a construção do Hospital de Gravataí e implantação do Hospital Regional de Palmeira das Missões.

Produto	Unidade de medida	Meta Regional	Mapa de distribuição
Leito de internação ampliado	unidade	259	Sim

**Ação:** Ampliação e Qualificação da Assistência Farmacêutica

**Órgão:** SES

**Descrição**

Qualificar as ações do Ciclo da Assistência Farmacêutica, orientado pelas Políticas de Assistência à Saúde do SUS, buscando ampliar e qualificar o acesso e o uso racional de medicamentos.

Produto	Unidade de medida	Meta Regional	Mapa de distribuição
Município beneficiado com recurso para Assistência Farmacêutica Básica	unidade	77	

**Ação:** Ampliação e Qualificação da Atenção Secundária e Terciária: Centros de Especialidades/Referências de Diagnósticos e Tratamento

**Órgão:** SES

**Descrição**

Implantar e implementar centros de especialidades odontológicas e habilitar os laboratórios regionais de prótese dentária.

Produto	Unidade de medida	Meta Regional	Mapa de distribuição
Centro de Especialidade Odontológica mantido e implantado	unidade	7	Sim
Laboratório Regional de Prótese Dentária mantido e implantado	unidade	41	Sim

**Ação:** Fortalecimento, Ampliação, Qualificação e Regionalização da Vigilância em Saúde

**Órgão:** SES

**Descrição**

Realizar ações conjuntas e padronizadas de vigilância em saúde (epidemiológica, sanitária, ambiental e saúde do trabalhador) integradas à rede de assistência primária, secundária e terciária, fortalecendo a regionalização. Identificar, conhecer, monitorar e prevenir os fatores de risco, promovendo a saúde, controlando e minimizando a ocorrência de doenças, epidemias e agravos como violência interpessoal (doméstica, sexual e outras) e autoprovocada. Municípios prioritários com ações de Vigilância Epidemiológica e controle da tuberculose, descentralizadas para a atenção básica, com ênfase no diagnóstico e tratamento.

Produto	Unidade de medida	Meta Regional	Mapa de distribuição
Ação de vigilância sanitária de baixa complexidade descentralizada	unidade	1	
Hospital com nova técnica laboratorial para o diagnóstico das meningites bacterianas implantada	unidade	1	
Município com testagem rápida das hepatites virais B e C implantada em Unidade de Saúde da Atenção Básica	unidade	11	Sim
Núcleo de Vigilância Epidemiológica Hospitalar ampliado	unidade	1	
Unidade Sentinela de Vigilância da Influenza ampliada e qualificada	unidade	1	

**Ação:** Implantação das Redes de Atenção à Saúde Regionalizadas, com a Implementação de Linhas de Cuidado

**Órgão:** SES

**Descrição**

Qualificar as Redes de Atenção à Saúde, com a finalidade de garantir a integralidade e superar a fragmentação da atenção nas Regiões, por meio de dispositivos (pontos de atenção e equipes) e conjuntos de ações de saúde, onde o estado desenvolverá ações que visem, ENTRE OUTRAS, a integridade da saúde do homem. Implantar e implementar as Linhas de Cuidado a partir da Atenção Básica, tendo em vista sua responsabilidade na coordenação do cuidado e ordenamento da rede, visando a garantia de acesso e qualificação da atenção à saúde. Busca-se identificar as portas de entrada da rede de serviços, classificando o critério de risco, acompanhando o usuário por todos os pontos de atenção e organizando as referências e contra-referências regionais. As Linhas de Cuidado devem ser subsidiadas por conhecimento científico atualizado, oportunizando espaço para ações inovadoras, com garantia e efetivação dos princípios da política de humanização do SUS. Além disso, busca-se promover a equidade e a integralidade da atenção à saúde para a população por meio de ações transversais e intersetoriais, intensificando as ações e o cuidado direcionados às populações em situação de vulnerabilidade. Implementar a Política Estadual de Práticas Integrativas e Complementares (PIC), visando a integralidade das ações e a ampliação das possibilidades terapêuticas naturais e humanizadoras.

Produto	Unidade de medida	Meta Regional	Mapa de distribuição
Equipe de Saúde Prisional mantida e habilitada	unidade	5	Sim
Município beneficiado com recurso para o cuidado da pessoa vivendo com HIV/Aids na Atenção Básica	unidade	3	
Programa de Combate ao Racismo Institucional na Atenção Básica mantido e implantado	unidade	21	

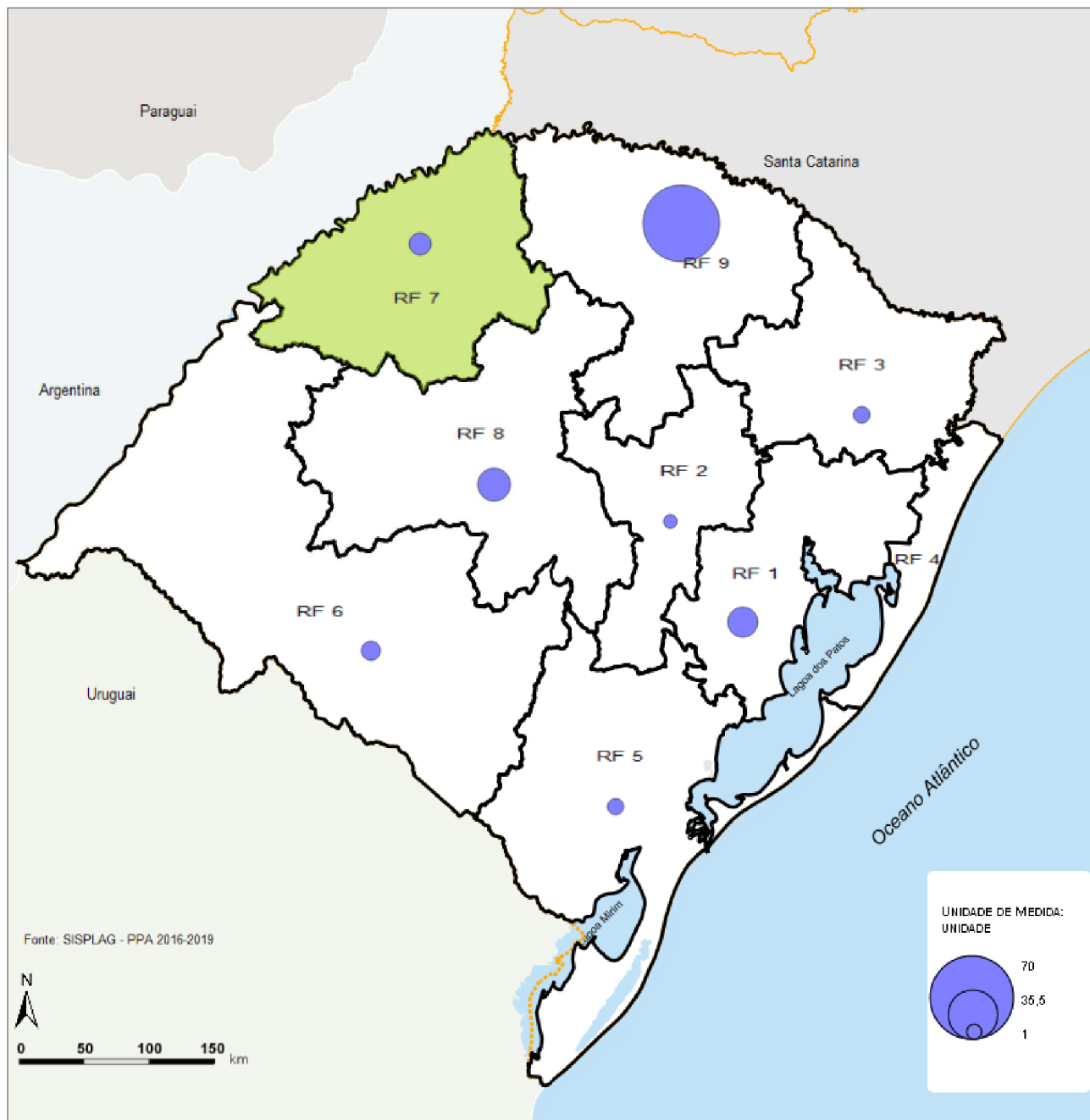
**Ação:** Qualificação da Atenção Básica

**Órgão:** SES

**Descrição**

Ampliar e qualificar a Atenção Básica priorizando a Estratégia de Saúde da Família (ESF) e o Primeira Infância Melhor (PIM), incluindo o atendimento a famílias em situação de vulnerabilidade e risco social. Atender crianças através do PIM, atingindo todos os municípios e proporcionando uma maior cobertura populacional. Aumentar o número de Núcleos de Apoio à Saúde da Família (NASF), de Equipes de Saúde da Família e de Saúde Bucal, Equipes de Saúde da Família Índigena e Quilombola. Realizar ações conjuntas em Vigilância em Saúde (epidemiológica, sanitária, ambiental, trabalhador) e de Promoção e Prevenção da Saúde.

Produto	Unidade de medida	Meta Regional	Mapa de distribuição
Equipe de Saúde Bucal mantida e implantada	unidade	144	Sim
Equipe de Saúde da Família mantida e implantada	unidade	220	Sim
Família atendida pelo PIM	unidade	8.700	Sim
Município beneficiado com recursos para qualificação da atenção básica	unidade	77	
Município com PIM implantado	unidade	61	Sim
Núcleo de Apoio à Saúde da Família mantido e implantado	unidade	24	
Visitador do Primeira Infância Melhor habilitado	unidade	435	



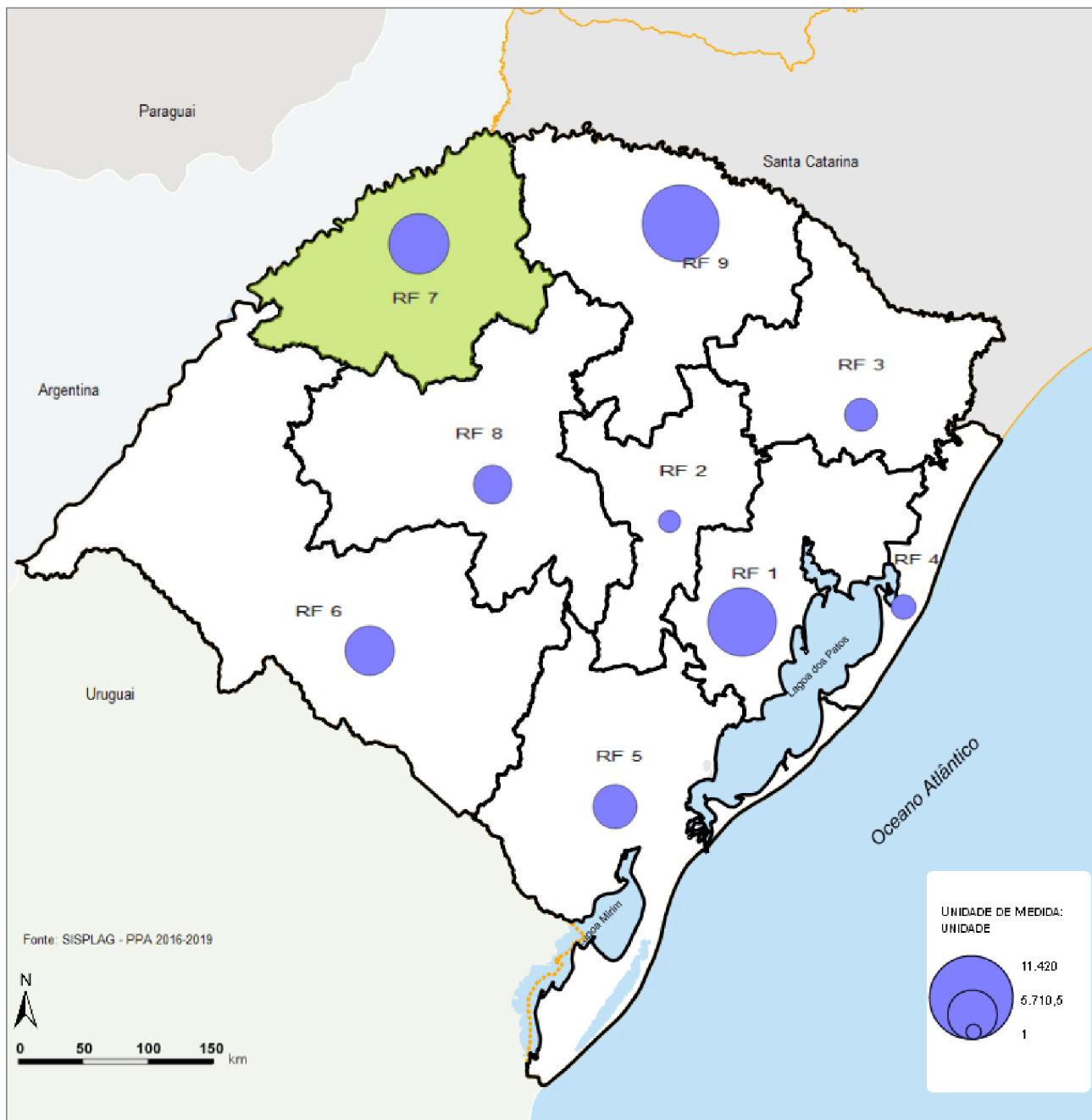
**Programa:** Qualificação e Financiamento da Rede de Atenção Consolidando a Regionalização da Saúde

**Ação:** Fortalecimento, Ampliação, Qualificação e Regionalização da Vigilância em Saúde

**Produto:** Município com testagem rápida das hepatites virais B e C implantada em Unidade de Saúde da Atenção Básica

**Meta Física Global - PPA:** 140

**Unidade:** unidade



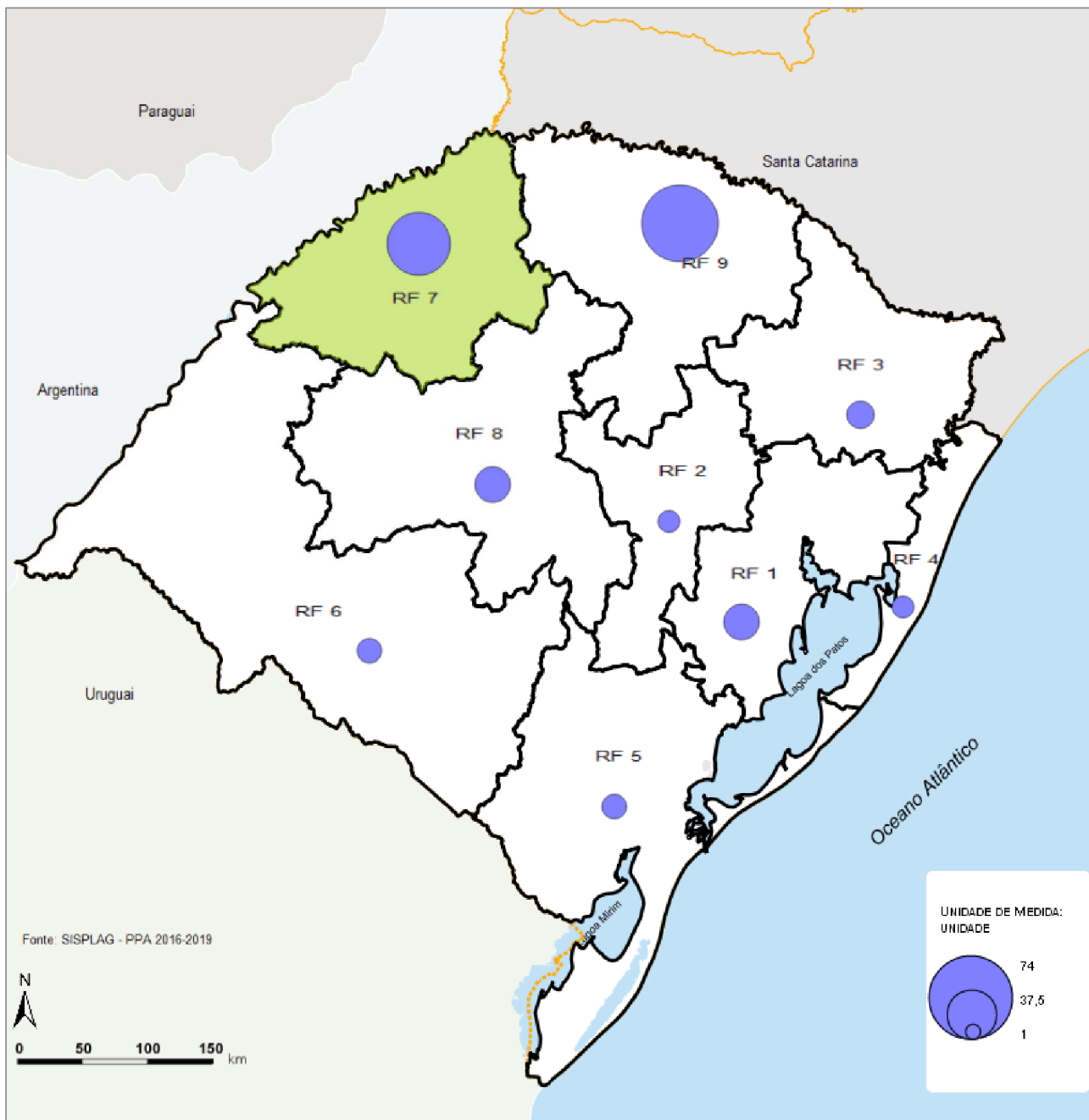
**Programa:** Qualificação e Financiamento da Rede de Atenção Consolidando a Regionalização da Saúde

**Ação:** Qualificação da Atenção Básica

**Produto:** Família atendida pelo PIM

**Meta Física Global - PPA:** 60.200

**Unidade:** unidade



**Programa:** Qualificação e Financiamento da Rede de Atenção Consolidando a Regionalização da Saúde

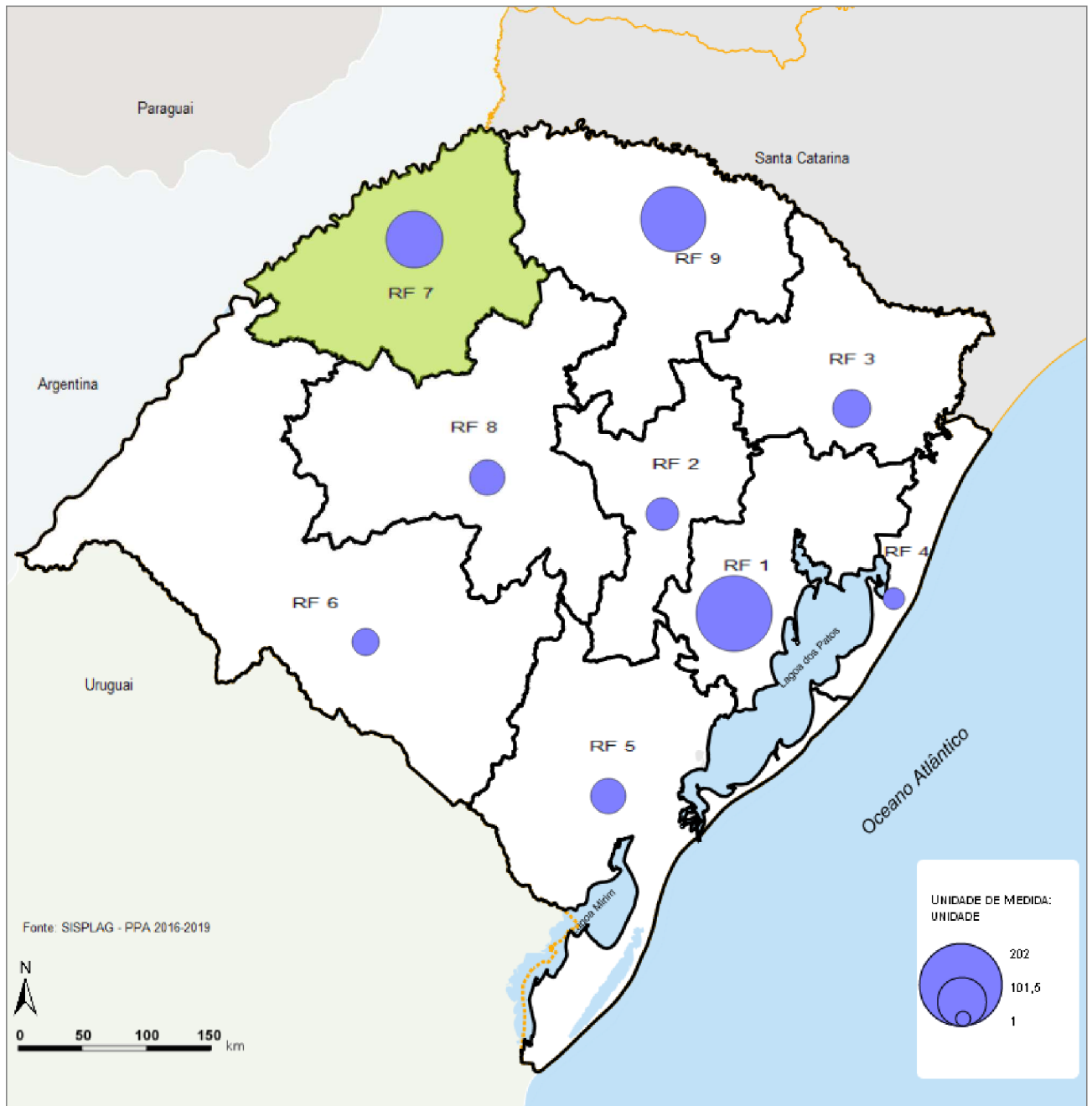
**Ação:** Qualificação da Atenção Básica

**Produto:** Município com PIM implantado

**Meta Física Global - PPA:** 291

**Unidade:** unidade





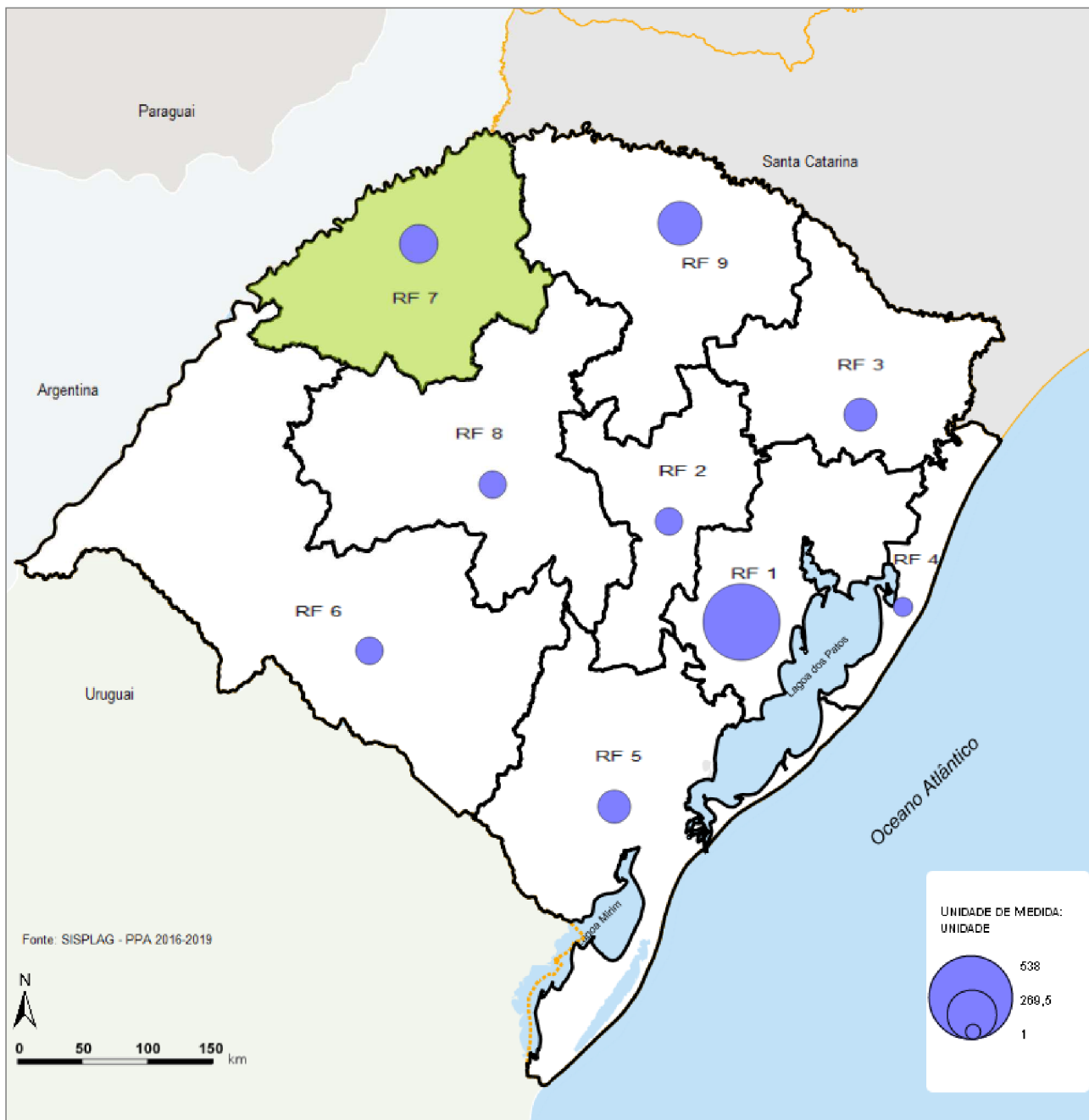
**Programa:** Qualificação e Financiamento da Rede de Atenção Consolidando a Regionalização da Saúde

**Ação:** Qualificação da Atenção Básica

**Produto:** Equipe de Saúde Bucal mantida e implantada

**Meta Física Global - PPA:** 1.012

**Unidade:** unidade



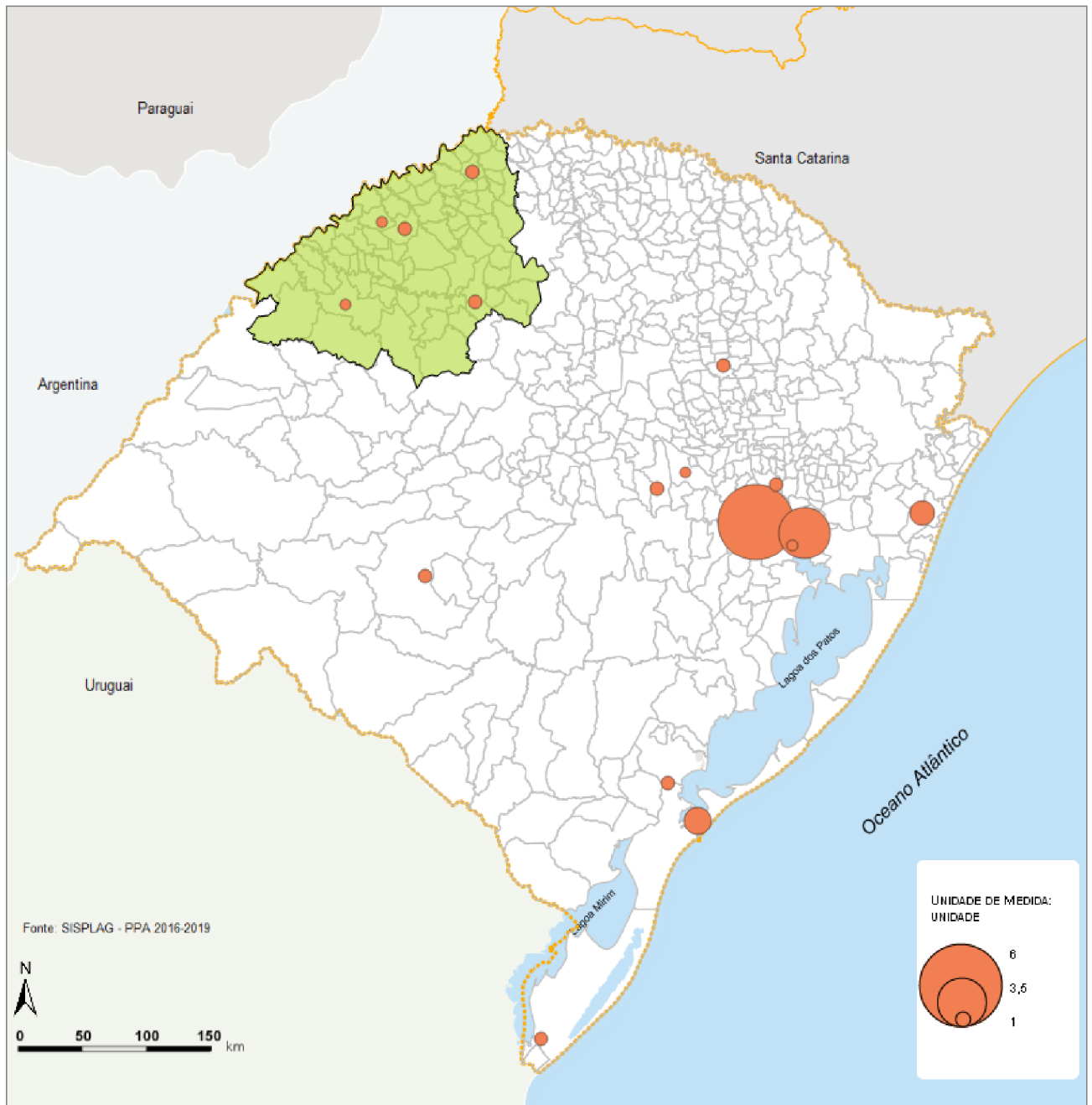
**Programa:** Qualificação e Financiamento da Rede de Atenção Consolidando a Regionalização da Saúde

**Ação:** Qualificação da Atenção Básica

**Produto:** Equipe de Saúde da Família mantida e implantada

**Meta Física Global - PPA:** 2.019

**Unidade:** unidade



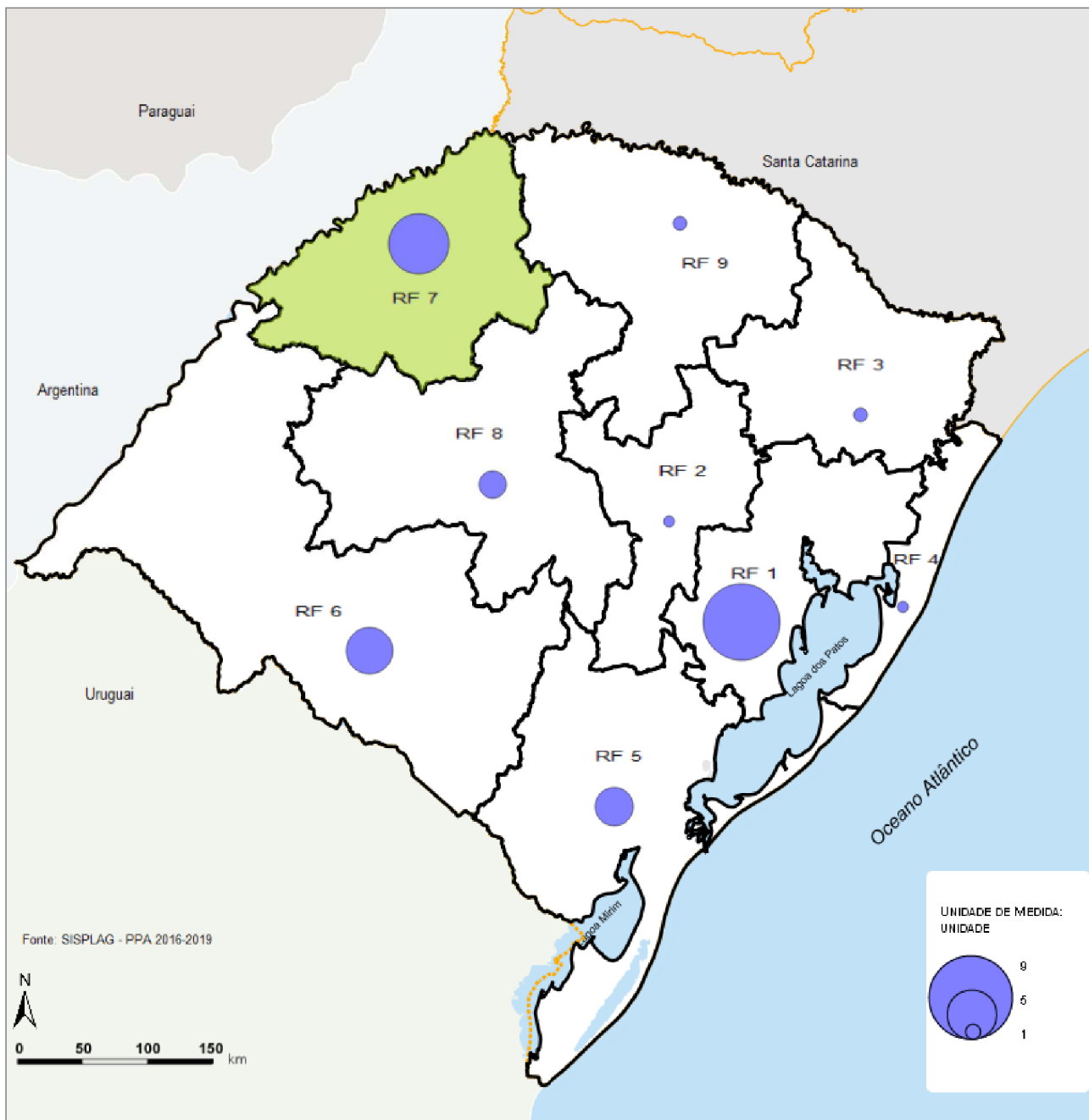
**Programa:** Qualificação e Financiamento da Rede de Atenção Consolidando a Regionalização da Saúde

**Ação:** Implantação das Redes de Atenção à Saúde Regionalizadas, com a Implementação de Linhas de Cuidado

**Produto:** Equipe de Saúde Prisional mantida e habilitada

**Meta Física Global - PPA:** 39

**Unidade:** unidade



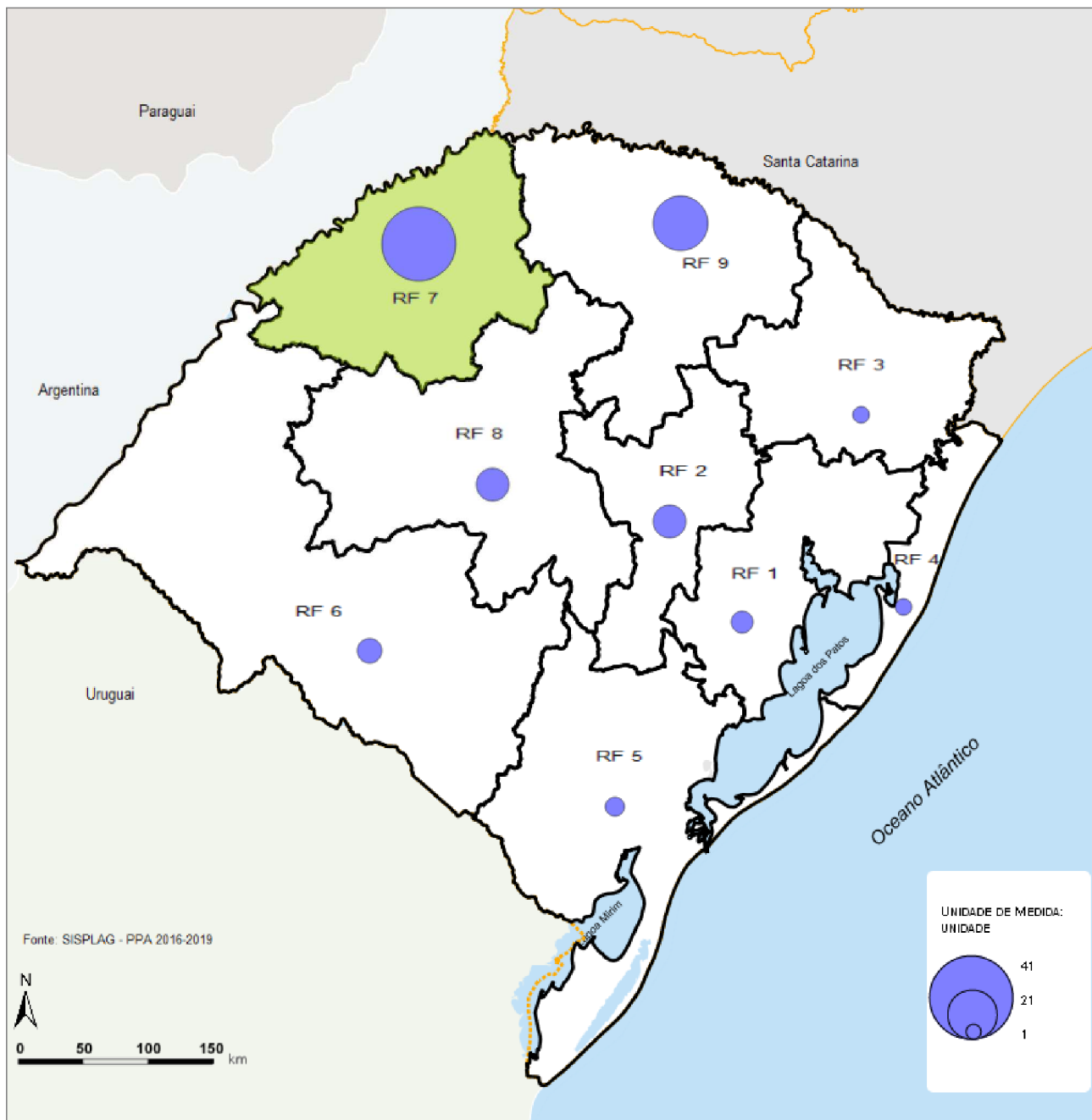
**Programa:** Qualificação e Financiamento da Rede de Atenção Consolidando a Regionalização da Saúde

**Ação:** Ampliação e Qualificação da Atenção Secundária e Terciária: Centros de Especialidades/Referências de Diagnósticos e Tratamento

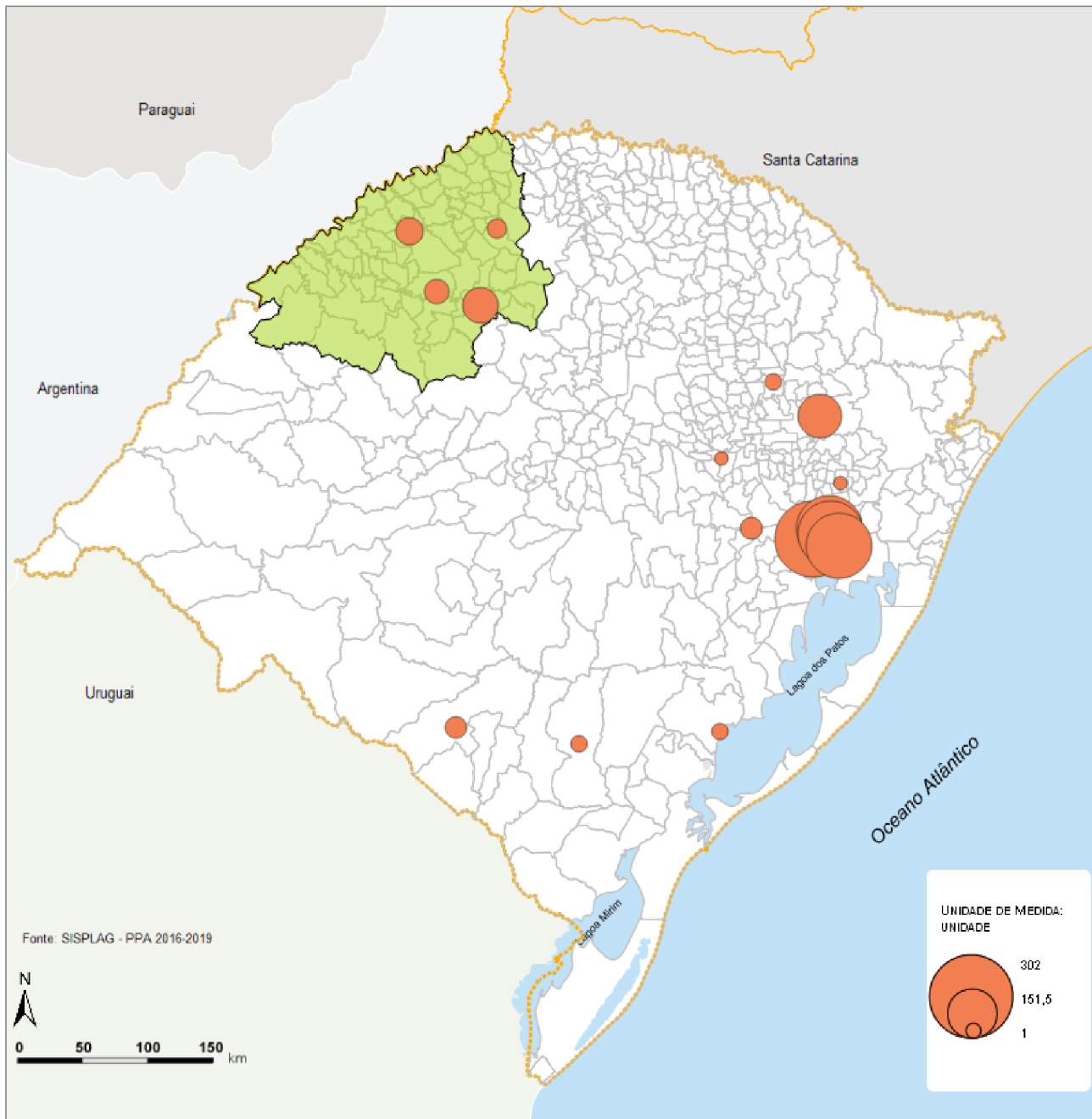
**Produto:** Centro de Especialidade Odontológica mantido e implantado

**Meta Física Global - PPA:** 42

**Unidade:** unidade



<b>Programa:</b> Qualificação e Financiamento da Rede de Atenção Consolidando a Regionalização da Saúde	
<b>Ação:</b> Ampliação e Qualificação da Atenção Secundária e Terciária: Centros de Especialidades/Referências de Diagnósticos e Tratamento	
<b>Produto:</b> Laboratório Regional de Prótese Dentária mantido e implantado	
<b>Meta Física Global - PPA:</b> 134	<b>Unidade:</b> unidade



**Programa:** Qualificação e Financiamento da Rede de Atenção Consolidando a Regionalização da Saúde

**Ação:** Ampliação de Leitos Hospitalares

**Produto:** Leito de internação ampliado

**Meta Física Global - PPA:** 1.607

**Unidade:** unidade







the 1990s, the number of people with a mental health problem has increased in the UK, and the number of people with a mental health problem who are in contact with mental health services has also increased (Mental Health Act 1983, 1990, 1994, 1997, 2003, 2007, 2010, 2013, 2017, 2020).

The 1990s saw the introduction of the Mental Health Act 1990, which replaced the 1983 Act. The 1990 Act was replaced by the Mental Health Act 1994, which was replaced by the Mental Health Act 1997, which was replaced by the Mental Health Act 2003, which was replaced by the Mental Health Act 2007, which was replaced by the Mental Health Act 2010, which was replaced by the Mental Health Act 2013, which was replaced by the Mental Health Act 2017, which was replaced by the Mental Health Act 2020.

The 2020 Act introduced a number of changes to the 2017 Act, including the introduction of a new section 136, which allows police to take a person to a place of safety if they are in the street and appear to be in need of care or protection. The 2020 Act also introduced a new section 137, which allows a person to be taken to a place of safety if they are in a public place and appear to be in need of care or protection.

The 2020 Act also introduced a new section 138, which allows a person to be taken to a place of safety if they are in a public place and appear to be in need of care or protection. The 2020 Act also introduced a new section 139, which allows a person to be taken to a place of safety if they are in a public place and appear to be in need of care or protection.


The 2020 Act also introduced a new section 140, which allows a person to be taken to a place of safety if they are in a public place and appear to be in need of care or protection. The 2020 Act also introduced a new section 141, which allows a person to be taken to a place of safety if they are in a public place and appear to be in need of care or protection.

The 2020 Act also introduced a new section 142, which allows a person to be taken to a place of safety if they are in a public place and appear to be in need of care or protection. The 2020 Act also introduced a new section 143, which allows a person to be taken to a place of safety if they are in a public place and appear to be in need of care or protection.

The 2020 Act also introduced a new section 144, which allows a person to be taken to a place of safety if they are in a public place and appear to be in need of care or protection. The 2020 Act also introduced a new section 145, which allows a person to be taken to a place of safety if they are in a public place and appear to be in need of care or protection.

The 2020 Act also introduced a new section 146, which allows a person to be taken to a place of safety if they are in a public place and appear to be in need of care or protection. The 2020 Act also introduced a new section 147, which allows a person to be taken to a place of safety if they are in a public place and appear to be in need of care or protection.

The 2020 Act also introduced a new section 148, which allows a person to be taken to a place of safety if they are in a public place and appear to be in need of care or protection. The 2020 Act also introduced a new section 149, which allows a person to be taken to a place of safety if they are in a public place and appear to be in need of care or protection.



GOVERNO DO ESTADO  
**RIO GRANDE DO SUL**  
SECRETARIA DO PLANEJAMENTO,  
MOBILIDADE E DESENVOLVIMENTO  
REGIONAL